

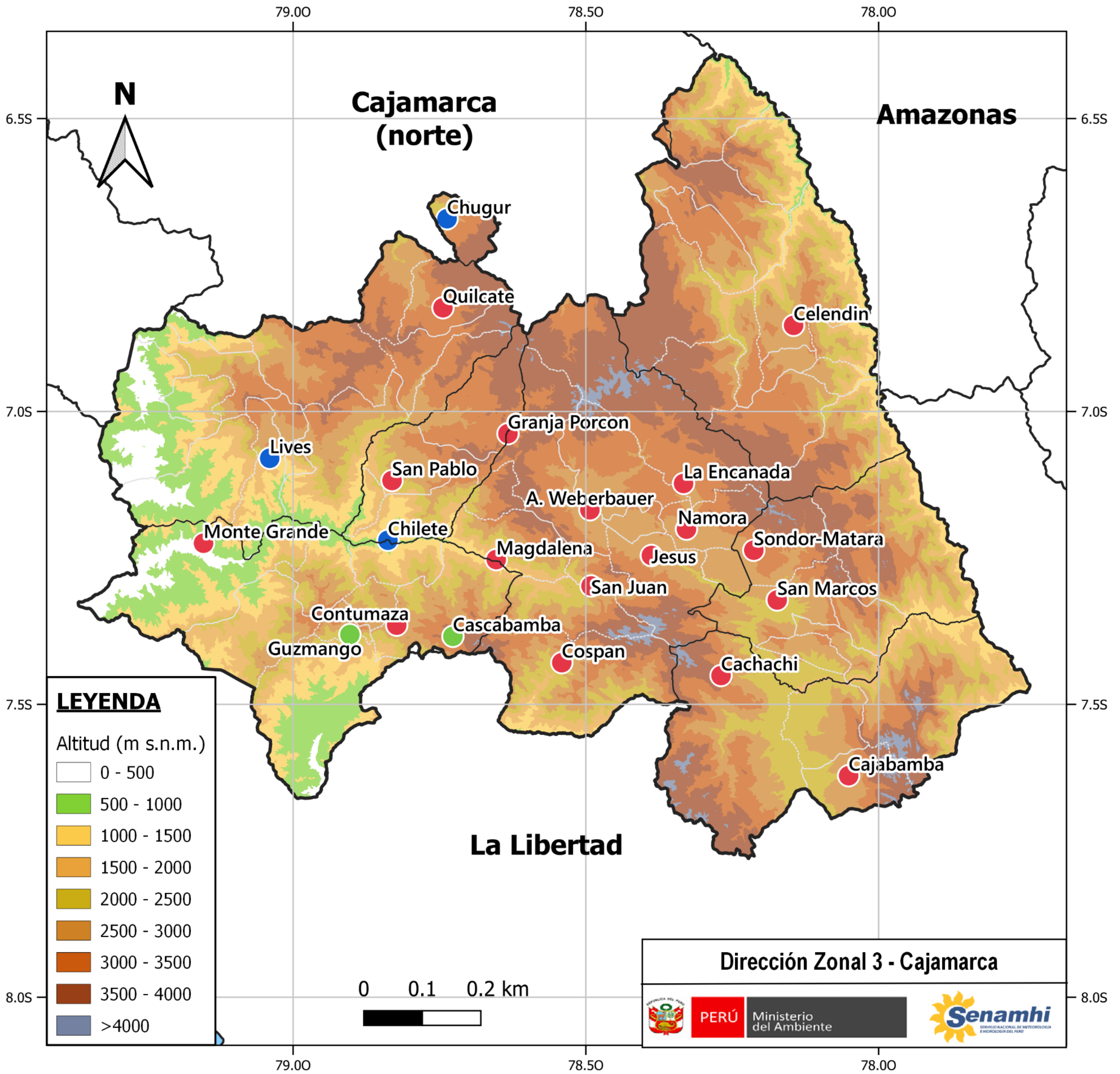


viernes, 25 de Abril de 2025

## **REPORTE METEOROLÓGICO DIARIO DIRECCIÓN ZONAL 3 - CAJAMARCA**

- Temperatura máxima, mínima y la precipitación registrada en las últimas 24 horas.
- Pronóstico meteorológico.

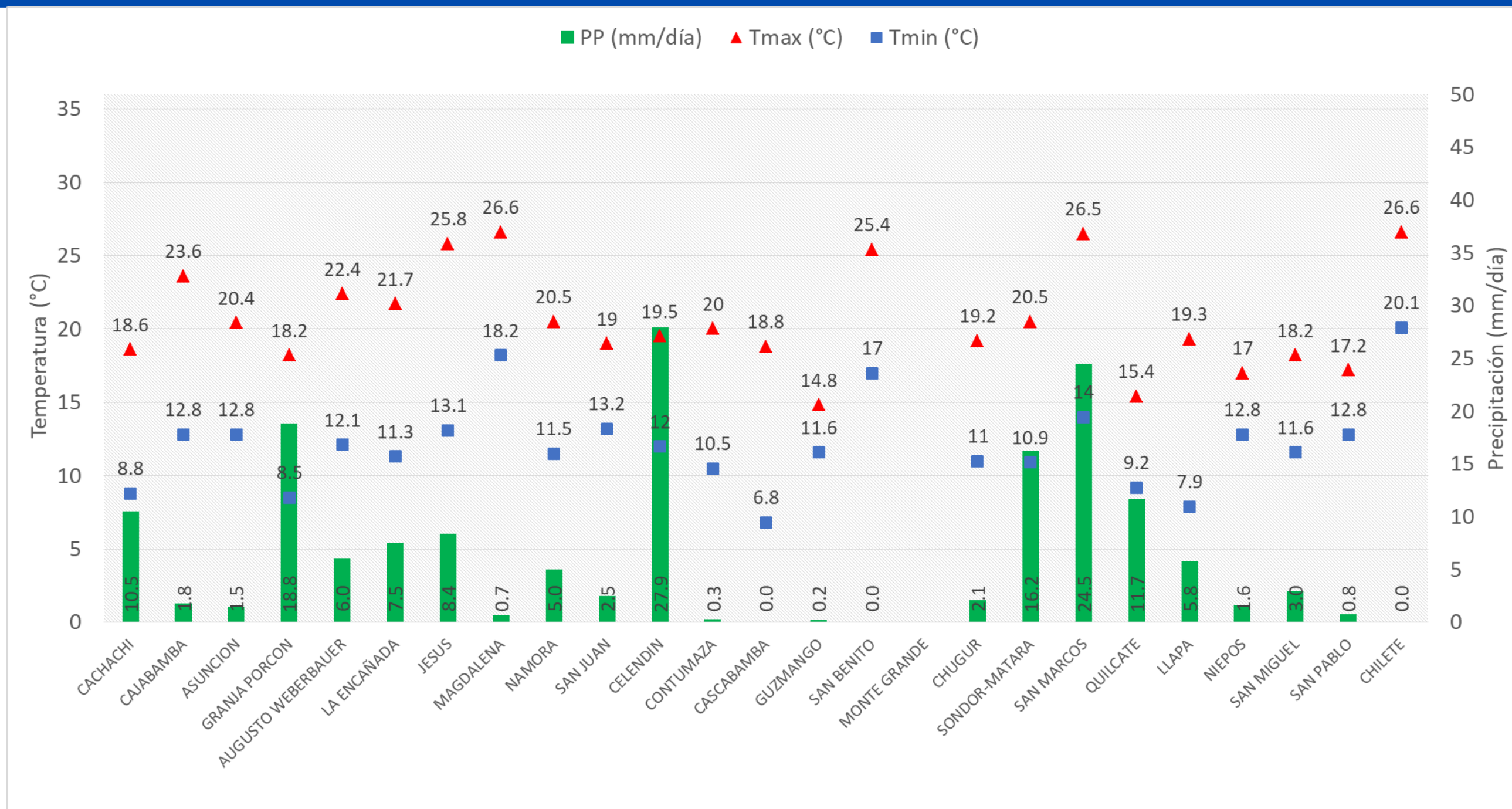
# Estaciones meteorológicas del departamento de Cajamarca (parte sur)



Nota:

- Las estaciones LIVES, CHUGUR y CHILETE sólo registra datos de precipitación.
- Las estaciones GUZMANGO y CASCABAMBA son automáticas.

## Temperatura máxima, temperatura mínima y precipitación en las últimas 24 horas



### Temperatura máxima (°C)

La temperatura máxima más alta se registró en la estación Magdalena, con 26.6 °C.

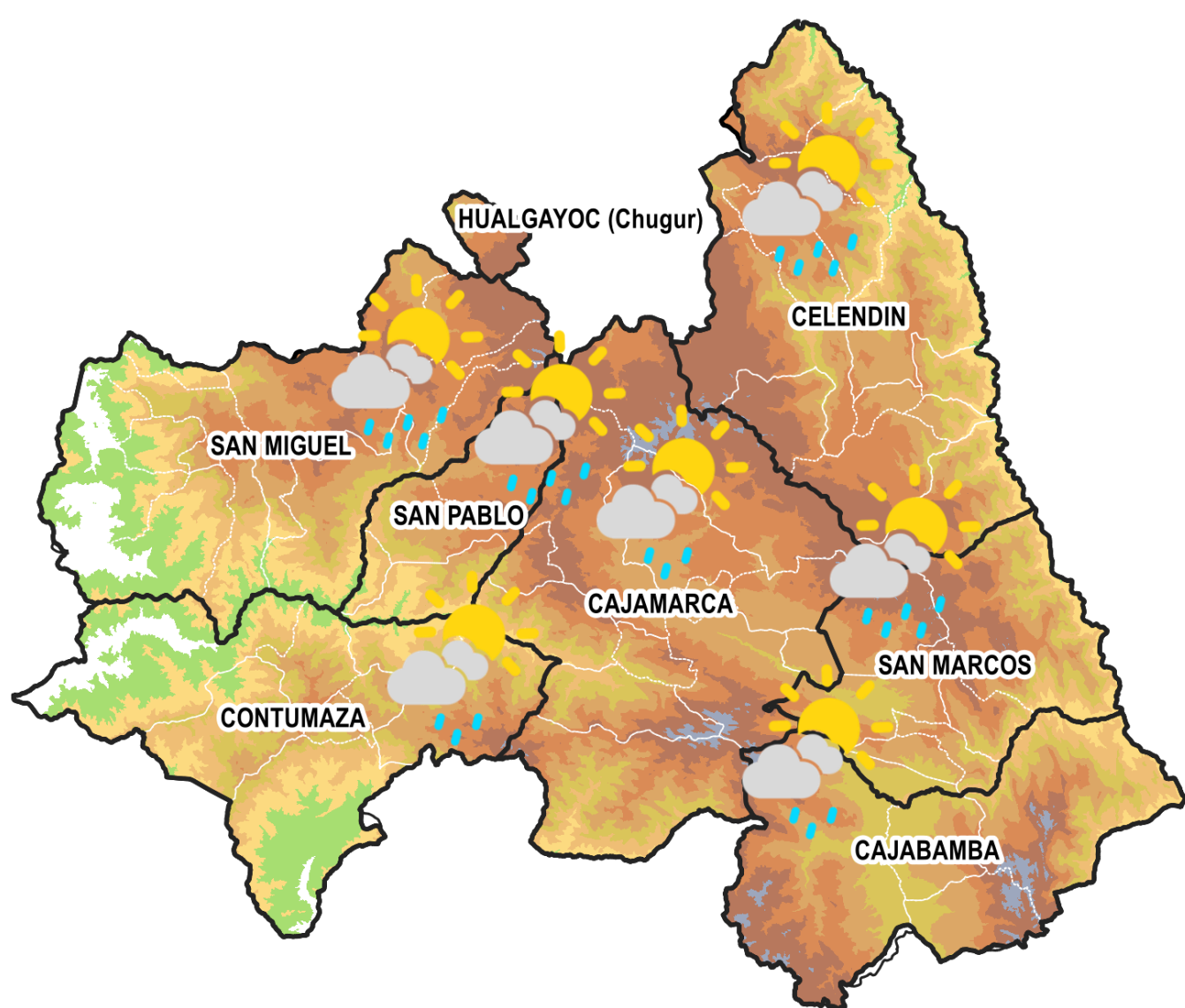
### Temperatura mínima (°C)

La temperatura mínima más baja se registró en la estación Cascabamba, con 6.8 °C.

### Precipitación diaria (mm/día)

El mayor acumulado en registrado fue, 27.9 mm/día en la estación Celendín, catalogada como **día muy lluvioso**.

## Pronóstico meteorológico del tiempo



Para el día de hoy, **viernes 25 de abril**, se espera cielo parcialmente nublado hacia el mediodía, variando a cielo nublado para el resto día, con probables lluvias ligeras a moderadas sobre gran parte del territorio y hasta de fuerte intensidad en San Miguel, San Pablo Cajamarca y vertiente oriental.

Para mañana, **sábado 26 de abril**, se prevé cielo con nubes dispersas a parcialmente nublado durante la mañana, variando a cielo cubierto para el resto del día, con lluvias ligeras sobre gran parte del territorio y hasta de moderada intensidad de manera aislada en San Miguel, San Pablo, Cajamarca, San Marcos y Cajabamba.

El **domingo 27 de abril**, se tendría cielo parcialmente nublado a cubierto durante el día, con probabilidad de lluvias ligeras a moderadas sobre todo el territorio e incluso de hasta fuerte intensidad mayormente en la vertiente oriental.

Durante este periodo, se espera radiación UV "extremadamente alta", especialmente hacia el mediodía. Las precipitaciones estarán acompañadas de descargas eléctricas y ráfagas de viento, con posibilidad de granizo en zonas por encima de los 2600 m s.n.m.

Se recomienda a la población en general tomar las precauciones del caso.

### **Director Zonal 3 - Cajamarca**

Ing. Walter Iván Veneros Terán

[iveneros@senamhi.gob.pe](mailto:iveneros@senamhi.gob.pe)

### **Elaboración:**

Caroline Joyce Quispe Palma

Analista Meteorológico

[cquispep@senamhi.gob.pe](mailto:cquispep@senamhi.gob.pe)

Los reportes meteorológicos diarios de la Dirección Zonal 3 - Cajamarca se encuentran en:

[www.senamhi.gob.pe/](http://www.senamhi.gob.pe/)

### **Más información de la Dirección Zonal 3:**



**Servicio Nacional de Meteorología e Hidrología del Perú - SENAMHI / Dirección Zonal N° 3**

Pasaje Jaén N° 121, Urb. Ramón Castilla, Cajamarca - Perú

**Central telefónica**  
982569926 / 945116655