



MUNICIPALIDAD PROVINCIAL
HUARAZ



**DIAGNÓSTICO DE LA SITUACIÓN
DE BRECHAS DE
INFRAESTRUCTURA O ACCESO A
SERVICIOS**

PMI 2027-2029

ÍNDICE

ÍNDICE	
INTRODUCCIÓN.....	1
I. MARCO LEGAL.....	2
II. CARACTERÍSTICAS DEL TERRITORIO	3
2.1. Ubicación Geográfica	3
2.2. Población	4
2.3. Principales Actividades Economicas	5
2.4. Potencialiades de Territorio.....	6
III. IDENTIFICACIÓN DE LOS SERVICIOS PÚBLICOS DE SU COMPETENCIA.....	6
IV. RECOPIACIÓN DE LOS INDICADORES DE BRECHA POR SERVICIO PÚBLICO	16
V. ANÁLISIS DE LA EVOLUCIÓN DEL CIERRE DE BRECHAS	25
SALUD	26
SANEAMIENTO	29
EDUCACIÓN	48
TRANSPORTE	59
ORDEN PÚBLICO Y SEGURIDAD	63
AMBIENTE	66
AGROPECUARIO	68
TURISMO	70
ENERGIA	72
V. CONTEXTUALIZACIÓN DE LOS INDICADORES DE BRECHAS A NIVEL TERRITORIAL.....	75



INTRODUCCIÓN

El Sistema Nacional de Programación Multianual y Gestión de Inversiones – Invierte.pe, creado por el Decreto legislativo N° 1252, contempla como fases del ciclo de inversión; La Programación Multianual de Inversiones; La formulación y evaluación; la ejecución y el funcionamiento.

La fase de Programación Multianual de Inversiones tiene como objetivo lograr la vinculación entre el planeamiento estratégico y el proceso presupuestario, mediante la elaboración y selección de una cartera de inversiones orientado al cierre de brechas prioritarias, ajustada a los objetivos y metas de desarrollo nacional, sectorial y/o territorial, según corresponda.

El presente documento se ha elaborado en cumplimiento a lo dispuesto por la normatividad vigente del Sistema Nacional de Programación Multianual y Gestión de Inversiones, a fin de poder orientar las inversiones públicas en los diferentes sectores en los años 2027-2029, a fin de contribuir al cierre de brechas de infraestructura pública y acceso a servicios públicos en la Provincia de Huaraz.

El desarrollo del diagnóstico de brechas de infraestructura y/o acceso a servicios públicos 2027-2029 es actualización del diagnóstico efectuado para la Programación Multianual de Inversiones 2027-2029. La OPMI de la Municipalidad Provincial de Huaraz impulsa la revisión y mejoramiento de los documentos que sustentan los indicadores con la participación de la Unidad Formuladora (UF) y la Unidad Ejecutora de Inversiones (UEI) de la entidad.

No obstante, es necesario precisar que, a través del fortalecimiento de capacidades, mejoramiento de las fuentes de información de las entidades agrupadas en el Gobierno Provincial se mejorará la medición de las brechas identificadas para un mejor diagnóstico de la situación de las brechas.

La fase del ciclo de inversión del Sistema Nacional de Programación Multianual y Gestión de Inversiones que comprende la elaboración del diagnóstico de la situación de las brechas de infraestructura o de acceso a servicios públicos y la definición de los objetivos a alcanzarse respecto a dichas brechas a través de la determinación de metas e indicadores en un horizonte mínimo de 3 años, vinculándose a los planes sectoriales y otros de ámbito regional o local.

El desarrollo del diagnóstico de brechas de infraestructura y/o acceso a servicios públicos 2027-2029 es la actualización del diagnóstico efectuado para la Programación Multianual de Inversiones 2027-2029. La OPMI de la Municipalidad Provincial de Huaraz impulsa la revisión y mejoramiento de los documentos que sustentan los indicadores con la participación de la Unidad Formuladora (UF) y la Unidad Ejecutora de Inversiones (UEI) de la entidad.

OFICINA DE PROGRAMACIÓN MULTIANUAL DE INVERSIONES



I. MARCO LEGAL

- ✓ Lineamientos metodológicos para la elaboración del diagnóstico de brecha y criterios de priorización de los gobiernos regionales y gobiernos locales para la Programación Multianual de Inversiones 2027-2029.
- ✓ DECRETO LEGISLATIVO N° 1432, Publicado el 15 de Septiembre del 2018; Decreto legislativo que modifica el Decreto Legislativo N° 1252, Decreto Legislativo que crea el Sistema Nacional de Programación Multianual y Gestión de Inversiones y deroga la Ley N° 27293, ley del Sistema Nacional de Inversión Pública; así como dictar medidas de articulación del Sistema Nacional de Programación Multianual y Gestión de Inversiones con los sistemas conformantes de la Administración Financiera del Sector Público.
- ✓ DECRETO SUPREMO N° 284-2018-EF, publicado el 09 de diciembre del 2018; Aprueban el Reglamento del Decreto Legislativo N° 1252, Decreto Legislativo que crea el Sistema Nacional de Programación Multianual y Gestión de Inversiones (Publicado en el Diario Oficial “El Peruano”, el 09 de diciembre del 2018). Que, el Decreto Supremo N° 027-2017-EF, aprobó el Reglamento del Decreto Legislativo N° 1252.
- ✓ DECRETO LEGISLATIVO N°1252, Publicado el 01 de Diciembre del 2016; Decreto que crea el Sistema Nacional de Programación Multianual y Gestión de Inversiones y deroga la Ley N° 27293, Ley del Sistema Nacional de Inversión Pública, publicado en el Diario Oficial “El Peruano” el 01 de diciembre del 2016. Modificado por la primera Disposición Complementaria Modificatoria del Decreto Legislativo N° 1341, Decreto Legislativo que modifica la Ley N° 30225, Ley de Contrataciones del Estado publicado en el Diario Oficial “El Peruano”, el 07 de enero de 2017; y la Ley N° 30680, Ley que aprueba medidas para dinamizar la ejecución del Gasto Público y establece disposiciones, publicado en el Diario Oficial “El Peruano” el 14 de noviembre de 2017.
- ✓ DIRECTIVA N° 002-2017-EF/63.01, Publicado el 22 de Abril de 2017; Aprueban Directiva para la Formulación y Evaluación en el Marco del Sistema Nacional de Programación Multianual y Gestión de Inversiones (Publicado en el Diario Oficial “El Peruano”, el 22 de abril de 2017). Modificado por la Resolución Directoral N° 004-2017-EF/63.01 (Publicado en el Diario Oficial “El Peruano”, el 12 de Setiembre de 2017).

II. CARACTERÍSTICAS DEL TERRITORIO

2.1. Ubicación Geográfica

Para efectos de la identificación de brechas, para el Programa Multianual de Inversiones 2027-2029, el presente diagnóstico, se viene elaborando de conformidad a lo establecido en el marco de inversiones: Decreto Legislativo N° 1432, Decreto legislativo que modifica el Decreto Legislativo N° 1252, Decreto Legislativo que crea el Sistema Nacional de Programación Multianual que regula y articula la Fase de Programación Multianual del Sistema Nacional de Programación Multianual y Gestión de Inversiones y la Fase de Programación del Sistema Nacional de Presupuesto, descrita en el numeral 7.1 Elaboración del diagnóstico de la situación de las brechas de infraestructura o de acceso a servicios públicos y definición de objetivos respecto al cierre de brechas del artículo 7 de la mencionada directiva.

Por lo tanto, la Oficina de Programación Multianual de Inversiones - OPMI de la Municipalidad Provincial de Huaraz elabora y actualiza los valores numéricos de los indicadores de brechas en base a la aprobación, publicación y modificación de los indicadores de brechas de los Sectores.

La Provincia de Huaraz es una de las veinte provincias que conforman el departamento de Áncash en el Perú.

La provincia de Huaraz fue creada el 25 de julio de 1857, Actualmente con una extensión de 2,493 Km².

La Capital de esta Provincia es la Ciudad de Huaraz, que es también capital del Departamento de Ancash.

Huaraz se divide en doce Distritos.

Distritos de la provincia de Huaraz



- | | |
|------------------|------------------|
| 1. Huaraz | 7. La Libertad |
| 2. Cochabamba | 8. Olleros |
| 3. Colcabamba | 9. Pampas Grande |
| 4. Huanchay | 10. Paríacoto |
| 5. Independencia | 11. Pira |
| 6. Jangas | 12. Taricá |

2.2. Límites

- Por el Norte con las provincias de Yungay y Carhuaz.
- Por el Este con la provincia de Huari.
- Por el Sur con las provincias de Recuay y Aija.
- Por el Sur y Oeste con las provincias de Casma y Huarmey.

2.3. Población



DIAGNÓSTICO DE LA SITUACIÓN DE BRECHAS DE INFRAESTRUCTURA O ACCESO A SERVICIOS PARA LA PROGRAMACIÓN MULTIANUAL DE INVERSIONES (PMI) 2027-2029 DE LA MUNICIPALIDAD PROVINCIAL DE HUARAZ

De acuerdo con los Resultados del Censo 2017, estimaron una población de 159,081 habitantes para la Provincia de Huaraz, por otro lado, según proyecciones para el año 2022 se calcula una población de 171,375 habitantes.

De acuerdo con los resultados del Censo 2017, el distrito que concentra el mayor número de habitantes es el Distrito de Independencia con 75,075 habitantes, le sigue el Distrito de Huaraz que alberga a 57,827 habitantes, mientras que el distrito de Colcabamba es el menos poblado con solo 272 habitantes.

La tasa de crecimiento anual según el Censo 2017 es de 1.5% a Nivel Provincial, por lo cual se tomará como referencia para la proyección de la población para los siguientes años tanto para la Provincia como para sus distritos respectivamente, como se puede apreciar en el siguiente esquema.

TABLA 1: POBLACIÓN, TASA DE CRECIMIENTO Y PROYECCIÓN.

PROVINCIA	Población Total Censada	Población Estimada al Año:									
	2017	T.C.P.	2019	2020	2021	2022	2023	2024	2025	2026	2027
HUARAZ	159,081	1.5%	161,467	163,889	166,348	168,843	171,375	173,946	176,555	179,204	181,892
HUARAZ	57,827	1.5%	58,694	59,575	60,468	61,375	62,296	63,231	64,179	65,142	66,119
COCHABAMBA	1,611	1.5%	1,635	1,660	1,685	1,710	1,736	1,762	1,788	1,815	1,842
COLCABAMBA	272	1.5%	276	280	284	289	293	297	302	306	311
HUANCHAY	1,584	1.5%	1,608	1,632	1,656	1,681	1,706	1,732	1,758	1,784	1,811
INDEPENDENCIA	75,075	1.5%	76,201	77,344	78,504	79,682	80,877	82,090	83,322	84,571	85,840
JANGAS	4,529	1.5%	4,597	4,666	4,736	4,807	4,879	4,952	5,026	5,102	5,178
LA LIBERTAD	1,046	1.5%	1,062	1,078	1,094	1,110	1,127	1,144	1,161	1,178	1,196
OLLEROS	2,351	1.5%	2,386	2,422	2,458	2,495	2,533	2,571	2,609	2,648	2,688
PAMPAS	956	1.5%	970	985	1,000	1,015	1,030	1,045	1,061	1,077	1,093
PARIACOTO	4,414	1.5%	4,480	4,547	4,616	4,685	4,755	4,826	4,899	4,972	5,047
PIRA	3,130	1.5%	3,177	3,225	3,273	3,322	3,372	3,422	3,474	3,526	3,579
TARICA	6,286	1.5%	6,380	6,476	6,573	6,672	6,772	6,873	6,976	7,081	7,187

FUENTE: CENSO 2017 – INEI (<https://censo2017.inei.gob.pe/resultados-definitivos-de-los-censos-nacionales-2017/>)

Desde el punto de vista político administrativo En la Provincia de Huaraz existe una desigual distribución de la Población en sus distritos, que es resultado del crecimiento poblacional diferenciado entre ellas.



III. PRINCIPALES ACTIVIDADES ECONÓMICAS

La actividad económica se define como la creación de valor agregado a través de la producción de bienes y servicios, de acuerdo al censo nacional 2017, las actividades económicas que registran el mayor número de población económicamente activa corresponden los que se dedican al Comercio, reparación de vehículos, automóviles y motocicletas, con 11,668 pobladores que representan el 17.2%, le siguen en importancia las actividades de Agricultura, Ganadería, Silvicultura y Pesca que representa el 14.7% del total y así sucesivamente otras actividades de menor uso. Según se aprecia en el siguiente esquema:

TABLA 2: PRINCIPALES ACTIVIDADES ECONÓMICAS DE LA PROVINCIA DE HUARAZ

PROVINCIA HUARAZ	67998	100.0%
Agricultura, ganadería, silvicultura y pesca	10014	14.7%
Explotación de minas y canteras	812	1.2%
Industrias manufactureras	2934	4.3%
Suministro de electricidad, gas, vapor y aire acondicionado	40	0.1%
Suministro de agua; evacua. de aguas residuales, gest. de desechos y descont.	121	0.2%
Construcción	5823	8.6%
Comerc., reparación de veh. autom. y motoc.	11668	17.2%
Vent., mant. y reparación de veh. autom. y motoc.	1075	1.6%
Comercio al por mayor	620	0.9%
Comercio al por menor	9973	14.7%
Transporte y almacenamiento	5133	7.5%
Actividades de alojamiento y de servicio de comidas	4284	6.3%
Información y comunicaciones	523	0.8%
Actividades financieras y de seguros	547	0.8%
Actividades inmobiliarias	42	0.1%
Actividades profesionales, científicas y técnicas	4317	6.3%
Actividades de servicios administrativos y de apoyo	1611	2.4%
Adm. pública y defensa; planes de seguridad social de afiliación obligatoria	3746	5.5%
Enseñanza	6198	9.1%
Actividades de atención de la salud humana y de asistencia social	2092	3.1%
Actividades artísticas, de entretenimiento y recreativas	867	1.3%
Otras actividades de servicios	1893	2.8%
Act. De los hogares como empleadores; act. no diferenciadas de los hogares como productores de bienes y servicios para uso propio	1012	1.5%
Desocupado	4321	6.4%

FUENTE: PEA-CENSO 2017-INEI (<https://censo2017.inei.gob.pe/resultados-definitivos-de-la-poblacion-economicamente-activa-2017/>)



DIAGNÓSTICO DE LA SITUACIÓN DE BRECHAS DE INFRAESTRUCTURA O ACCESO A SERVICIOS PARA LA PROGRAMACIÓN MULTIANUAL DE INVERSIONES (PMI) 2027-2029 DE LA MUNICIPALIDAD PROVINCIAL DE HUARAZ

3.1. Potencialidades del territorio

Las potencialidades económicas de la Provincia de Huaraz están asociadas a los sectores agrícola y turismo.

Respecto al sector Agrícola, la Provincia de Huaraz tiene potencialidades económicas latentes que aun no se han aprovechado al máximo, pese a que existe un mercado local, departamental, nacional e incluso mundial que se puede atender. Tal es el caso de la papa y tuna que tienen diversas propiedades positivas para la salud como fuente nutritiva y así mismo mencionar la tuna ayuda a controlar el colesterol.

Así mismo el turismo es una actividad económica que aun tiene potencial que puede aprovecharse en mayor medida ya que a la fecha existen varios atractivos turísticos que podrían tomarse en mayor consideración tales como: la laguna Radian, Carhuac, Mullaca, Aguak, Complejo Pumacayan, la Puya Raimondi, escalinatas en Olleros, entre otros.

IV. IDENTIFICACIÓN DE LOS SERVICIOS DE SU COMPETENCIA

SERVICIO	SECTOR RESPONSABLE DEL SERVICIO	COMPETENCIA DEL SERVICIO			TIPOLOGÍA	INDICADOR DE BRECHA
Denominación	Denominación	SECTOR	GL-MP	GL-MD	Denominación	Denominación
SERVICIOS DE INFORMACIÓN	PRESIDENCIA DEL CONSEJO DE MINISTROS	TODOS	SI	SI	TIC	PORCENTAJE DE SISTEMAS DE INFORMACIÓN QUE NO FUNCIONAN ADECUADAMENTE
SERVICIO DE HABITABILIDAD INSTITUCIONAL	PRESIDENCIA DEL CONSEJO DE MINISTROS	TODOS	SI	SI	SEDES INSTITUCIONALES	PORCENTAJE DE UNIDADES ORGÁNICAS DE LA ENTIDAD CON INADECUADO ÍNDICE DE OCUPACIÓN
SERVICIOS OPERATIVOS O MISIONALES INSTITUCIONALES	PRESIDENCIA DEL CONSEJO DE MINISTROS	TODOS	SI	SI	DESARROLLO INSTITUCIONAL	PORCENTAJE DE SERVICIOS OPERATIVOS O MISIONALES INSTITUCIONALES CON CAPACIDAD OPERATIVA INADECUADA
SERVICIOS DE APOYO AL DESARROLLO PRODUCTIVO	AGRICULTURA Y RIEGO	AGRICULTURA Y RIEGO	SI	SI	APOYO AL DESARROLLO PRODUCTIVO AGROPECUARIO	PORCENTAJE DE PRODUCTORES AGROPECUARIOS SIN SERVICIO DE ASISTENCIA TÉCNICA
SERVICIO DE APOYO AL DESARROLLO PRODUCTIVO FORESTAL SOSTENIBLE	AGRICULTURA Y RIEGO	AGRICULTURA Y RIEGO	SI	SI	APOYO AL DESARROLLO PRODUCTIVO FORESTAL SOSTENIBLE	PORCENTAJE DE SUPERFICIE CON POTENCIAL PARA EL DESARROLLO PRODUCTIVO FORESTAL DE CADENAS PRODUCTIVAS PRIORIZADAS SIN INTERVENCIÓN ADECUADA



DIAGNÓSTICO DE LA SITUACIÓN DE BRECHAS DE INFRAESTRUCTURA O ACCESO A SERVICIOS PARA LA PROGRAMACIÓN MULTIANUAL DE INVERSIONES (PMI) 2027-2029 DE LA MUNICIPALIDAD PROVINCIAL DE HUARAZ

SERVICIO POLICIAL OPERATIVO BÁSICO	INTERIOR	INTERIOR	SI	SI	COMISARÍAS	PORCENTAJE DE COMISARÍAS BÁSICAS QUE OPERAN EN CONDICIONES INADECUADAS
SERVICIO POLICIAL OPERATIVO BÁSICO	INTERIOR	INTERIOR	SI	SI	COMISARÍAS	PORCENTAJE DE COMISARÍAS BÁSICAS POR IMPLEMENTAR
SERVICIO DE SEGURIDAD CIUDADANA LOCAL	INTERIOR	NO	SI	SI	SEGURIDAD CIUDADANA REGIONAL Y LOCAL	PORCENTAJE DE UNIDADES DE SERENAZGO MUNICIPAL POR IMPLEMENTAR
SERVICIO DE SEGURIDAD CIUDADANA LOCAL	INTERIOR	NO	SI	SI	SEGURIDAD CIUDADANA REGIONAL Y LOCAL	PORCENTAJE DE UNIDADES DE SERENAZGO MUNICIPAL QUE OPERAN EN CONDICIONES INADECUADAS
SERVICIOS DE PROTECCIÓN EN RIBERAS DE RÍO VULNERABLES ANTE EL PELIGRO	PRESIDENCIA DEL CONSEJO DE MINISTROS	AGRICULTURA Y RIEGO	SI	SI	DEFENSAS RIBEREÑAS	PORCENTAJE DE PUNTOS CRÍTICOS EN RIBERA DE RÍO NO PROTEGIDOS ANTE PELIGROS
SERVICIOS DE PROTECCIÓN EN LA RIBERA DE LAS QUEBRADAS VULNERABLES ANTE EL PELIGRO	PRESIDENCIA DEL CONSEJO DE MINISTROS	AGRICULTURA Y RIEGO	SI	SI	INFRAESTRUCTURA DE PROTECCIÓN DE QUEBRADAS	PORCENTAJE DE PUNTOS CRÍTICOS EN LAS QUEBRADAS NO PROTEGIDAS ANTE PELIGROS
SERVICIO DE ALERTA TEMPRANA	PRESIDENCIA DEL CONSEJO DE MINISTROS	DEFENSA	SI	SI	SISTEMAS DE ALERTA TEMPRANA	PORCENTAJE DE SAT POR IMPLEMENTAR EN LOCALIDADES EXPUESTAS A PELIGROS
SERVICIO DE ALERTA TEMPRANA	PRESIDENCIA DEL CONSEJO DE MINISTROS	DEFENSA	SI	SI	SISTEMAS DE ALERTA TEMPRANA	PORCENTAJE DE SAT INADECUADOS EN LOCALIDADES EXPUESTAS A PELIGROS
SERVICIOS DE PREVENCIÓN, PREPARACIÓN Y RESPUESTA A DESASTRES, INCENDIOS, EMERGENCIAS, RESCATES Y OTROS.	INTERIOR	INTERIOR	SI	SI	COMPAÑÍA DE BOMBEROS	PORCENTAJE DE COMPAÑÍAS DE BOMBEROS QUE OPERAN EN CONDICIONES INADECUADAS
SERVICIO DE PROMOCIÓN DEL EMPLEO, EMPLEABILIDAD Y EMPRENDIMIENTO	TRABAJO Y PROMOCIÓN DEL EMPLEO	TRABAJO Y PROMOCIÓN DEL EMPLEO	SI	SI	CENTROS DE EMPLEO	PORCENTAJE DE CENTROS DE EMPLEO QUE FUNCIONAN EN CONDICIONES INADECUADAS



DIAGNÓSTICO DE LA SITUACIÓN DE BRECHAS DE INFRAESTRUCTURA O ACCESO A SERVICIOS PARA LA PROGRAMACIÓN MULTIANUAL DE INVERSIONES (PMI) 2027-2029 DE LA MUNICIPALIDAD PROVINCIAL DE HUARAZ

SERVICIO DE PROMOCIÓN DEL EMPLEO, EMPLEABILIDAD Y EMPRENDIMIENTO	TRABAJO Y PROMOCIÓN DEL EMPLEO	TRABAJO Y PROMOCIÓN DEL EMPLEO	SI	SI	CENTROS DE EMPLEO	PORCENTAJE DE CENTROS DE EMPLEO POR IMPLEMENTAR
SERVICIO DE ACCESIBILIDAD A LA ADQUISICIÓN DE PRODUCTOS DE PRIMERA NECESIDAD	PRODUCCIÓN	PRODUCCIÓN	SI	SI	MERCADO DE ABASTOS	PORCENTAJE DE MERCADOS DE ABASTOS QUE OPERAN EN CONDICIONES INADECUADAS
SERVICIO DE ACCESIBILIDAD A LA ADQUISICIÓN DE PRODUCTOS DE PRIMERA NECESIDAD	PRODUCCIÓN	PRODUCCIÓN	SI	SI	MERCADO DE ABASTOS	PORCENTAJE DE MERCADOS DE ABASTOS POR IMPLEMENTAR
SERVICIOS TURÍSTICOS PÚBLICOS EN RECURSOS TURÍSTICOS	COMERCIO EXTERIOR Y TURISMO	COMERCIO EXTERIOR Y TURISMO	SI	SI	TURISMO	PORCENTAJE DE RECURSOS TURÍSTICOS PRIORIZADOS QUE BRINDAN SERVICIOS TURÍSTICOS PÚBLICOS EN CONDICIONES INADECUADAS
FAENADO DE ANIMALES DE ABASTO	AGRICULTURA Y RIEGO	NO	NO	SI	MATADEROS MUNICIPALES	PORCENTAJE DE MATADEROS MUNICIPALES QUE OPERAN EN CONDICIONES INADECUADAS
SERVICIO DE PROVISIÓN DE AGUA PARA RIEGO	AGRICULTURA Y RIEGO	AGRICULTURA Y RIEGO	SI	SI	INFRAESTRUCTURA DE RIEGO	PORCENTAJE DE SUPERFICIE AGRÍCOLA SIN RIEGO
SERVICIO DE PROVISIÓN DE AGUA PARA RIEGO	AGRICULTURA Y RIEGO	AGRICULTURA Y RIEGO	SI	SI	INFRAESTRUCTURA DE RIEGO	PORCENTAJE DE SISTEMAS DE RIEGO QUE OPERAN EN CONDICIONES INADECUADAS
SERVICIO DE PROVISIÓN DE AGUA PARA RIEGO	AGRICULTURA Y RIEGO	AGRICULTURA Y RIEGO	SI	SI	RIEGO TECNIFICADO	PORCENTAJE DE SUPERFICIE AGRÍCOLA SIN RIEGO TECNIFICADO
SERVICIO DE SUMINISTRO ELÉCTRICO DOMICILIARIO EN ZONAS URBANAS	ENERGÍA Y MINAS	NO	SI	SI	SUMINISTRO ELÉCTRICO EN ZONAS URBANAS	PORCENTAJE DE VIVIENDAS EN EL ÁMBITO URBANO SIN ACCESO AL SERVICIO DE ENERGÍA ELÉCTRICA
SERVICIO DE SUMINISTRO ELÉCTRICO DOMICILIARIO EN ZONAS RURALES	ENERGÍA Y MINAS	ENERGÍA Y MINAS	SI	SI	SUMINISTRO ELÉCTRICO EN ZONAS RURALES	PORCENTAJE DE VIVIENDAS EN EL ÁMBITO RURAL QUE NO CUENTAN CON SERVICIO ELÉCTRICO
SERVICIO AEROPORTUARIO DE PASAJEROS Y CARGA	TRANSPORTES Y COMUNICACIONES	TRANSPORTES Y COMUNICACIONES	SI	SI	AERÓDROMOS	PORCENTAJE DE AERÓDROMOS QUE OPERAN EN CONDICIONES SUBÓPTIMAS



DIAGNÓSTICO DE LA SITUACIÓN DE BRECHAS DE INFRAESTRUCTURA O ACCESO A SERVICIOS PARA LA PROGRAMACIÓN MULTIANUAL DE INVERSIONES (PMI) 2027-2029 DE LA MUNICIPALIDAD PROVINCIAL DE HUARAZ

SERVICIO AEROPORTUARIO DE PASAJEROS Y CARGA	TRANSPORTES Y COMUNICACIONES	TRANSPORTES Y COMUNICACIONES	SI	SI	AERÓDROMOS	PORCENTAJE DE AERÓDROMOS POR IMPLEMENTAR
SERVICIO DE TRANSITABILIDAD VIAL INTERURBANA	TRANSPORTES Y COMUNICACIONES	NO	SI	SI	CARRETERAS VECINALES	PORCENTAJE DE LA RED VIAL VECINAL EN CONDICIONES INADECUADAS
SERVICIO DE TRANSITABILIDAD VIAL INTERURBANA	TRANSPORTES Y COMUNICACIONES	NO	SI	SI	CARRETERAS VECINALES	PORCENTAJE DE LA RED VIAL VECINAL POR IMPLEMENTAR
SERVICIO DE TRÁNSITO PEATONAL INTERURBANO O RURAL	TRANSPORTES Y COMUNICACIONES	NO	SI	SI	CAMINOS DE HERRADURA	PORCENTAJE DE LA RED DE CAMINOS DE HERRADURA NO INTERVENIDOS
SERVICIO COMPLEMENTARIO AL TRANSPORTE TERRESTRE	TRANSPORTES Y COMUNICACIONES	TRANSPORTES Y COMUNICACIONES	SI	NO	TERMINALES TERRESTRES	PORCENTAJE DE TERMINALES TERRESTRES POR IMPLEMENTAR
SERVICIO PORTUARIO	TRANSPORTES Y COMUNICACIONES	TRANSPORTES Y COMUNICACIONES	SI	SI	EMBARCADEROS FLUVIALES Y LACUSTRES	PORCENTAJE DE EMBARCADEROS FLUVIALES Y LACUSTRES POR IMPLEMENTAR
SERVICIO DE MOVILIDAD URBANA	VIVIENDA, CONSTRUCCIÓN Y SANEAMIENTO	NO	SI	SI	VÍAS URBANAS	PORCENTAJE DE LA POBLACIÓN URBANA SIN ACCESO A LOS SERVICIOS DE MOVILIDAD URBANA A TRAVÉS DE VÍAS URBANAS
SERVICIO DE COBERTURA DE TELEFONÍA MÓVIL	TRANSPORTES Y COMUNICACIONES	TRANSPORTES Y COMUNICACIONES	SI	SI	RED DE INTERNET MÓVIL	PORCENTAJE DE CENTROS POBLADOS CON AL MENOS 100 HABITANTES SIN COBERTURA DE TELEFONÍA MÓVIL
SERVICIO DE ACCESO A INTERNET FIJO	TRANSPORTES Y COMUNICACIONES	TRANSPORTES Y COMUNICACIONES	SI	SI	RED DE INTERNET FIJO	PORCENTAJE DE CENTROS POBLADOS CON AL MENOS UNA ENTIDAD PÚBLICA SIN ACCESO A INTERNET FIJO
SERVICIOS ECOSISTÉMICOS	AMBIENTAL	AMBIENTAL	SI	SI	ECOSISTEMAS	PORCENTAJE DE SUPERFICIE DE ECOSISTEMAS DEGRADADOS QUE BRINDAN SERVICIOS ECOSISTÉMICOS QUE REQUIEREN DE RECUPERACIÓN
SERVICIOS ECOSISTÉMICOS	AGRICULTURA Y RIEGO	AGRICULTURA Y RIEGO	SI	SI	RESTAURACIÓN DE ECOSISTEMAS FORESTALES Y OTROS ECOSISTEMAS DE VEGETACIÓN SILVESTRE	PORCENTAJE DE SUPERFICIE DE ECOSISTEMA FORESTAL DEGRADADO QUE REQUIERE DE RESTAURACIÓN



DIAGNÓSTICO DE LA SITUACIÓN DE BRECHAS DE INFRAESTRUCTURA O ACCESO A SERVICIOS PARA LA PROGRAMACIÓN MULTIANUAL DE INVERSIONES (PMI) 2027-2029 DE LA MUNICIPALIDAD PROVINCIAL DE HUARAZ

SERVICIO DE APOYO AL USO SOSTENIBLE DE LA BIODIVERSIDAD	AMBIENTAL	AMBIENTAL	SI	SI	APOYO AL USO SOSTENIBLE DE LA BIODIVERSIDAD	PORCENTAJE DE SUPERFICIE CON POTENCIAL PARA EL APOYO AL USO SOSTENIBLE DE LA BIODIVERSIDAD SIN INTERVENCIÓN
SERVICIO DE SIEMBRA Y COSECHA DE AGUA	AGRICULTURA Y RIEGO	AGRICULTURA Y RIEGO	SI	SI	SIEMBRA Y COSECHA DE AGUA	PORCENTAJE DE SUPERFICIE SIN ACONDICIONAMIENTO PARA RECARGA HÍDRICA PROVENIENTE DE PRECIPITACIÓN
SERVICIO DE LIMPIEZA PÚBLICA	AMBIENTAL	NO	SI	SI	GESTIÓN INTEGRAL DE LOS RESIDUOS SÓLIDOS MUNICIPALES	PORCENTAJE DE POBLACIÓN NO ATENDIDA POR UN ADECUADO SERVICIO DE LIMPIEZA PÚBLICA
SERVICIOS DE ESPACIOS PÚBLICOS URBANOS	VIVIENDA, CONSTRUCCIÓN Y SANEAMIENTO	NO	SI	SI	ESPACIOS PÚBLICOS VERDES	PORCENTAJE DE M2 DE ESPACIOS PÚBLICOS VERDES EN ZONAS URBANAS POR IMPLEMENTAR
ÁREAS DEGRADADAS POR RESIDUOS SÓLIDOS MUNICIPALES	AMBIENTAL	NO	SI	SI	GESTIÓN INTEGRAL DE LOS RESIDUOS SÓLIDOS MUNICIPALES	PORCENTAJE DE HECTÁREAS DE ÁREAS DEGRADADAS POR RESIDUOS SÓLIDOS SIN INTERVENCIÓN
SERVICIO DE REMEDIACIÓN DE SUELOS AFECTADOS POR LA ACTIVIDAD MINERA	ENERGÍA Y MINAS	ENERGÍA Y MINAS	SI	SI	REMEDIACIÓN DE SUELOS AFECTADOS POR ACTIVIDAD MINERA	PORCENTAJE DE ÁREAS AFECTADAS POR LA ACTIVIDAD MINERA POR INTERVENIR
SERVICIO DE TRATAMIENTO DE AGUAS RESIDUALES PARA DISPOSICIÓN FINAL	VIVIENDA, CONSTRUCCIÓN Y SANEAMIENTO	NO	SI	SI	SISTEMA DE TRATAMIENTO DE AGUAS RESIDUALES URBANO	PORCENTAJE DE VOLUMEN DE AGUAS RESIDUALES NO TRATADAS
SERVICIO DE ALCANTARILLADO	VIVIENDA, CONSTRUCCIÓN Y SANEAMIENTO	NO	SI	SI	SISTEMA DE SANEAMIENTO URBANO	PORCENTAJE DE LA POBLACIÓN URBANA SIN ACCESO A SERVICIOS DE ALCANTARILLADO U OTRAS FORMAS DE DISPOSICIÓN SANITARIA DE EXCRETAS
SERVICIO DE DRENAJE PLUVIAL	VIVIENDA, CONSTRUCCIÓN Y SANEAMIENTO	NO	SI	SI	SISTEMA DE DRENAJE PLUVIAL	PORCENTAJE DE ÁREAS URBANAS SIN SERVICIO DE DRENAJE PLUVIAL



DIAGNÓSTICO DE LA SITUACIÓN DE BRECHAS DE INFRAESTRUCTURA O ACCESO A SERVICIOS PARA LA PROGRAMACIÓN MULTIANUAL DE INVERSIONES (PMI) 2027-2029 DE LA MUNICIPALIDAD PROVINCIAL DE HUARAZ

SERVICIO DE AGUA POTABLE URBANO	VIVIENDA, CONSTRUCCIÓN Y SANEAMIENTO	NO	SI	SI	SISTEMA DE SANEAMIENTO URBANO	PORCENTAJE DE VIVIENDAS URBANAS CON SERVICIO DE AGUA CON CLORO RESIDUAL MENOR AL LÍMITE PERMISIBLE (0.5 MG/L)
SERVICIO DE AGUA POTABLE URBANO	VIVIENDA, CONSTRUCCIÓN Y SANEAMIENTO	NO	SI	SI	SISTEMA DE SANEAMIENTO URBANO	PORCENTAJE DE LA POBLACIÓN URBANA SIN ACCESO AL SERVICIO DE AGUA POTABLE MEDIANTE RED PÚBLICA O PILETA PÚBLICA
SERVICIO DE AGUA POTABLE URBANO	VIVIENDA, CONSTRUCCIÓN Y SANEAMIENTO	NO	SI	SI	SISTEMA DE SANEAMIENTO URBANO	PORCENTAJE DE POBLACIÓN URBANA QUE NO TIENE CONTINUIDAD DEL SERVICIO DE AGUA POTABLE
SERVICIO DE ALCANTARILLADO U OTRAS FORMAS DE DISPOSICIÓN SANITARIA DE EXCRETAS	VIVIENDA, CONSTRUCCIÓN Y SANEAMIENTO	NO	SI	SI	SISTEMA DE SANEAMIENTO RURAL	PORCENTAJE DE LA POBLACIÓN RURAL SIN ACCESO AL SERVICIO DE ALCANTARILLADO U OTRAS FORMAS DE DISPOSICIÓN SANITARIA DE EXCRETAS
SERVICIO DE AGUA POTABLE RURAL	VIVIENDA, CONSTRUCCIÓN Y SANEAMIENTO	NO	SI	SI	SISTEMA DE SANEAMIENTO RURAL	PORCENTAJE DE LA POBLACIÓN RURAL SIN ACCESO AL SERVICIO DE AGUA POTABLE MEDIANTE RED PÚBLICA O PILETA PÚBLICA
SERVICIO DE AGUA POTABLE RURAL	VIVIENDA, CONSTRUCCIÓN Y SANEAMIENTO	NO	SI	SI	SISTEMA DE SANEAMIENTO RURAL	PORCENTAJE DE VIVIENDAS RURALES CON SERVICIO DE AGUA CON CLORO RESIDUAL MENOR AL LÍMITE PERMISIBLE (0.5 MG/L)
SERVICIO DE AGUA POTABLE RURAL	VIVIENDA, CONSTRUCCIÓN Y SANEAMIENTO	NO	SI	SI	SISTEMA DE SANEAMIENTO RURAL	PORCENTAJE DE POBLACIÓN RURAL QUE NO TIENE CONTINUIDAD DEL SERVICIO DE AGUA POTABLE
SERVICIOS DE ESPACIOS PÚBLICOS URBANOS	VIVIENDA, CONSTRUCCIÓN Y SANEAMIENTO	NO	SI	SI	ESPACIOS PÚBLICOS PARA EL ESPARCIMIENTO Y RECREACIÓN	PORCENTAJE DE M2 DE ESPACIOS PÚBLICOS PARA EL ESPARCIMIENTO Y RECREACIÓN EN ZONAS URBANAS POR IMPLEMENTAR
SERVICIOS FUNERARIOS Y DE SEPULTURA	SALUD	NO	SI	SI	CEMENTERIOS Y SERVICIOS FUNERARIOS	PORCENTAJE DE CEMENTERIOS POR IMPLEMENTAR



DIAGNÓSTICO DE LA SITUACIÓN DE BRECHAS DE INFRAESTRUCTURA O ACCESO A SERVICIOS PARA LA PROGRAMACIÓN MULTIANUAL DE INVERSIONES (PMI) 2027-2029 DE LA MUNICIPALIDAD PROVINCIAL DE HUARAZ

SERVICIOS FUNERARIOS Y DE SEPULTURA	SALUD	NO	SI	SI	CEMENTERIOS Y SERVICIOS FUNERARIOS	PORCENTAJE DE CEMENTERIOS CON CAPACIDAD INSTALADA INADECUADA
SERVICIO DE ATENCIÓN DE SALUD BÁSICOS	SALUD	SALUD, DEFENSA, INTERIOR	SI	SI	ESTABLECIMIENTOS DE SALUD DEL PRIMER NIVEL DE ATENCIÓN	PORCENTAJE DE ESTABLECIMIENTOS DE SALUD DEL PRIMER NIVEL DE ATENCIÓN CON CAPACIDAD INSTALADA INADECUADA
SERVICIO DE ATENCIÓN DE SALUD BÁSICOS	SALUD	SALUD, DEFENSA, INTERIOR	SI	SI	ESTABLECIMIENTOS DE SALUD DEL PRIMER NIVEL DE ATENCIÓN	PORCENTAJE DE ESTABLECIMIENTOS DE SALUD DEL PRIMER NIVEL DE ATENCIÓN POR IMPLEMENTAR
SERVICIO DE ATENCIÓN DE SALUD BÁSICOS	SALUD	NO	NO	SI	CENTRO DE PROMOCIÓN Y PREVENCIÓN DE LA SALUD	PORCENTAJE DE CENTROS DE PROMOCIÓN Y VIGILANCIA COMUNAL POR IMPLEMENTAR
SERVICIO DE ATENCIÓN DE SALUD BÁSICOS	SALUD	NO	NO	SI	CENTRO DE PROMOCIÓN Y PREVENCIÓN DE LA SALUD	PORCENTAJE DE CENTROS DE PROMOCIÓN Y VIGILANCIA COMUNAL CON CAPACIDAD INSTALADA INADECUADA
SERVICIO DE INTERPRETACIÓN CULTURAL	CULTURA	CULTURA	SI	SI	INSTITUCIONES MUSEALES PÚBLICAS	PORCENTAJE DE MUSEOS PÚBLICOS QUE BRINDAN EL SERVICIO DE INTERPRETACIÓN CULTURAL A LA POBLACIÓN, POR IMPLEMENTAR
SERVICIO DE INTERPRETACIÓN CULTURAL	CULTURA	CULTURA	SI	SI	MONUMENTO ARQUEOLÓGICO PREHISPÁNICO (MAP)	PORCENTAJE DE BIENES INMUEBLES PREHISPÁNICOS DECLARADOS PATRIMONIO CULTURAL DE LA NACIÓN SIN SERVICIOS DE INTERPRETACIÓN CULTURAL
SERVICIO DE INTERPRETACIÓN CULTURAL	CULTURA	CULTURA	SI	SI	PATRIMONIO HISTÓRICO INMUEBLE	PORCENTAJE DE BIENES INMUEBLES VIRREINALE Y REPUBLICANOS DECLARADOS PATRIMONIO CULTURAL DE LA NACIÓN EN CONDICIONES INADECUADAS PARA PRESTAR EL



DIAGNÓSTICO DE LA SITUACIÓN DE BRECHAS DE INFRAESTRUCTURA O ACCESO A SERVICIOS PARA LA PROGRAMACIÓN MULTIANUAL DE INVERSIONES (PMI) 2027-2029 DE LA MUNICIPALIDAD PROVINCIAL DE HUARAZ

						SERVICIO DE INTERPRETACIÓN CULTURAL
SERVICIO DE INTERPRETACIÓN CULTURAL	CULTURA	CULTURA	SI	SI	INSTITUCIONES MUSEALES PÚBLICAS	PORCENTAJE DE MUSEOS EN CONDICIONES INADECUADAS PARA PRESTAR EL SERVICIO DE INTERPRETACIÓN CULTURAL
SERVICIOS BIBLIOTECARIOS	CULTURA	CULTURA	SI	SI	BIBLIOTECAS PÚBLICAS	PORCENTAJE DE BIBLIOTECAS PÚBLICAS QUE NO PRESTAN ADECUADOS SERVICIOS BIBLIOTECARIOS
SERVICIOS BIBLIOTECARIOS	CULTURA	CULTURA	SI	SI	BIBLIOTECAS PÚBLICAS	PORCENTAJE DE BIBLIOTECAS PÚBLICAS POR IMPLEMENTAR
SERVICIOS CULTURALES PARA LA PARTICIPACIÓN DE LA POBLACIÓN EN LAS INDUSTRIAS CULTURALES Y LAS ARTES	CULTURA	CULTURA	SI	SI	INFRAESTRUCTURA CULTURAL PÚBLICA PARA LA PARTICIPACIÓN DE LA POBLACIÓN EN LAS INDUSTRIAS CULTURALES Y LAS ARTES	PORCENTAJE DE INFRAESTRUCTURA CULTURAL PÚBLICA POR IMPLEMENTAR
SERVICIOS DE INTERCAMBIO INTERCULTURAL	CULTURA	CULTURA	SI	SI	TRANSMISIÓN Y REPRODUCCIÓN DE LA CULTURA Y LENGUA INDÍGENA U ORIGINARIA	PORCENTAJE DE INFRAESTRUCTURA PARA LA PRESERVACIÓN DE LA CULTURA Y LENGUA INDÍGENA U ORIGINARIA, POR IMPLEMENTAR
SERVICIO DE PRÁCTICA DEPORTIVA Y/O RECREATIVA	EDUCACIÓN	EDUCACIÓN	SI	SI	PRÁCTICA DEPORTIVA Y/O RECREATIVA	PORCENTAJE DE PERSONAS QUE NO PARTICIPAN DE LOS SERVICIOS DEPORTIVOS RECREATIVOS RESPECTO A LA POBLACIÓN TOTAL
SERVICIO DE PRÁCTICA DEPORTIVA Y/O RECREATIVA	EDUCACIÓN	EDUCACIÓN	SI	SI	PRÁCTICA DEPORTIVA Y/O RECREATIVA	PORCENTAJE DE INSTALACIONES DEPORTIVAS Y /O RECREATIVAS EN CONDICIONES INADECUADAS
SERVICIO DEPORTIVO DE COMPETENCIA	EDUCACIÓN	EDUCACIÓN	SI	NO	DEPORTE DE COMPETENCIA	PORCENTAJE DE INSTALACIONES DEPORTIVAS EN CONDICIONES INADECUADAS PARA LA PRÁCTICA DE



DIAGNÓSTICO DE LA SITUACIÓN DE BRECHAS DE INFRAESTRUCTURA O ACCESO A SERVICIOS PARA LA PROGRAMACIÓN MULTIANUAL DE INVERSIONES (PMI) 2027-2029 DE LA MUNICIPALIDAD PROVINCIAL DE HUARAZ

						ACTIVIDADES DEPORTIVAS DE COMPETENCIA
SERVICIO DEPORTIVO DE COMPETENCIA	EDUCACIÓN	EDUCACIÓN	SI	NO	DEPORTE DE COMPETENCIA	PORCENTAJE DE DEPORTISTAS AFILIADOS QUE NO ACCEDEN A LOS SERVICIOS DE COMPETENCIA DEPORTIVA RESPECTO A LA DEMANDA POTENCIAL
SERVICIO DE EDUCACIÓN INICIAL	EDUCACIÓN	EDUCACIÓN, DEFENSA	SI	SI	EDUCACIÓN INICIAL	PORCENTAJE DE PERSONAS NO MATRICULADAS EN EL NIVEL INICIAL RESPECTO A LA DEMANDA POTENCIAL
SERVICIO DE EDUCACIÓN INICIAL	EDUCACIÓN	EDUCACIÓN, DEFENSA	SI	SI	EDUCACIÓN INICIAL	PORCENTAJE DE UNIDADES PRODUCTORAS CON EL SERVICIO DE EDUCACIÓN INICIAL CON CAPACIDAD INSTALADA INADECUADA
SERVICIO DE EDUCACIÓN PRIMARIA	EDUCACIÓN	EDUCACIÓN, DEFENSA	SI	SI	EDUCACIÓN PRIMARIA	PORCENTAJE DE PERSONAS NO MATRICULADAS EN EL NIVEL PRIMARIA RESPECTO A LA DEMANDA POTENCIAL
SERVICIO DE EDUCACIÓN PRIMARIA	EDUCACIÓN	EDUCACIÓN, DEFENSA	SI	SI	EDUCACIÓN PRIMARIA	PORCENTAJE DE UNIDADES PRODUCTORAS CON EL SERVICIO DE EDUCACIÓN PRIMARIA CON CAPACIDAD INSTALADA INADECUADA
SERVICIO DE EDUCACIÓN SECUNDARIA	EDUCACIÓN	EDUCACIÓN, DEFENSA	SI	SI	EDUCACIÓN SECUNDARIA	PORCENTAJE DE PERSONAS NO MATRICULADAS EN EL NIVEL SECUNDARIA RESPECTO A LA DEMANDA POTENCIAL
SERVICIO DE EDUCACIÓN SECUNDARIA	EDUCACIÓN	EDUCACIÓN, DEFENSA	SI	SI	EDUCACIÓN SECUNDARIA	PORCENTAJE DE UNIDADES PRODUCTORAS CON EL SERVICIO DE EDUCACIÓN SECUNDARIA CON CAPACIDAD INSTALADA INADECUADA



DIAGNÓSTICO DE LA SITUACIÓN DE BRECHAS DE INFRAESTRUCTURA O ACCESO A SERVICIOS PARA LA PROGRAMACIÓN MULTIANUAL DE INVERSIONES (PMI) 2027-2029 DE LA MUNICIPALIDAD PROVINCIAL DE HUARAZ

SERVICIO DE EDUCACIÓN BÁSICA ALTERNATIVA	EDUCACIÓN	EDUCACIÓN	SI	SI	EDUCACIÓN BÁSICA ALTERNATIVA	PORCENTAJE DE PERSONAS NO MATRICULADAS EN EDUCACIÓN BÁSICA ALTERNATIVA RESPECTO A LA DEMANDA POTENCIAL
SERVICIO DE EDUCACIÓN BÁSICA ALTERNATIVA	EDUCACIÓN	EDUCACIÓN	SI	SI	EDUCACIÓN BÁSICA ALTERNATIVA	PORCENTAJE DE UNIDADES PRODUCTORAS CON EL SERVICIO DE EDUCACIÓN BÁSICA ALTERNATIVA CON CAPACIDAD INSTALADA INADECUADA
SERVICIO DE EDUCACIÓN BÁSICA ESPECIAL - PRITE	EDUCACIÓN	EDUCACIÓN	SI	SI	EDUCACIÓN BÁSICA ESPECIAL - PRITE	PORCENTAJE DE PERSONAS NO MATRICULADAS EN LOS PROGRAMAS DE INTERVENCIÓN TEMPRANA RESPECTO A LA DEMANDA POTENCIAL
SERVICIO DE EDUCACIÓN BÁSICA ESPECIAL - PRITE	EDUCACIÓN	EDUCACIÓN	SI	SI	EDUCACIÓN BÁSICA ESPECIAL - PRITE	PORCENTAJE DE UNIDADES PRODUCTORAS CON EL SERVICIO DEL PROGRAMA DE INTERVENCIÓN TEMPRANA CON CAPACIDAD INSTALADA INADECUADA
SERVICIO DE EDUCACIÓN BÁSICA ESPECIAL - CEBE	EDUCACIÓN	EDUCACIÓN	SI	SI	EDUCACIÓN BÁSICA ESPECIAL - CEBE	PORCENTAJE DE PERSONAS NO MATRICULADAS EN LOS CENTROS DE EDUCACIÓN BÁSICA ESPECIAL RESPECTO A LA DEMANDA POTENCIAL
SERVICIO DE EDUCACIÓN BÁSICA ESPECIAL - CEBE	EDUCACIÓN	EDUCACIÓN	SI	SI	EDUCACIÓN BÁSICA ESPECIAL - CEBE	PORCENTAJE DE UNIDADES PRODUCTORAS QUE BRINDAN EL SERVICIO DE EDUCACIÓN BÁSICA ESPECIAL - CEBE CON CAPACIDAD INSTALADA INADECUADA
SERVICIO DE EDUCACIÓN TÉCNICO PRODUCTIVA	EDUCACIÓN	EDUCACIÓN	SI	SI	EDUCACIÓN TÉCNICA PRODUCTIVA	PORCENTAJE DE PERSONAS NO MATRICULADAS EN EDUCACIÓN TÉCNICO - PRODUCTIVA RESPECTO A LA DEMANDA POTENCIAL



DIAGNÓSTICO DE LA SITUACIÓN DE BRECHAS DE INFRAESTRUCTURA O ACCESO A SERVICIOS PARA LA PROGRAMACIÓN MULTIANUAL DE INVERSIONES (PMI) 2027-2029 DE LA MUNICIPALIDAD PROVINCIAL DE HUARAZ

SERVICIO DE EDUCACIÓN TÉCNICO PRODUCTIVA	EDUCACIÓN	EDUCACIÓN	SI	SI	EDUCACIÓN TÉCNICA PRODUCTIVA	PORCENTAJE DE UNIDADES PRODUCTORAS CON EL SERVICIO DE EDUCACIÓN TÉCNICO PRODUCTIVA CON CAPACIDAD INSTALADA INADECUADA
SERVICIO DE ATENCIÓN Y CUIDADO PARA PERSONAS EN CONDICIÓN DE DISCAPACIDAD	MUJER Y POBLACIONES VULNERABLES	MUJER Y POBLACIONES VULNERABLES	SI	SI	CENTRO DE ACOGIDA RESIDENCIAL PARA PERSONAS CON DISCAPACIDAD (CAR - PD)	PORCENTAJE DE CENTROS DE ACOGIDA RESIDENCIAL PARA NIÑOS, NIÑAS Y ADOLESCENTES CON DISCAPACIDAD QUE OPERAN EN CONDICIONES INADECUADAS
SERVICIO DE ATENCIÓN Y CUIDADO PARA PERSONAS EN CONDICIÓN DE DISCAPACIDAD	MUJER Y POBLACIONES VULNERABLES	MUJER Y POBLACIONES VULNERABLES	SI	SI	CENTRO DE ACOGIDA RESIDENCIAL PARA PERSONAS CON DISCAPACIDAD (CAR - PD)	PORCENTAJE DE CENTROS DE ACOGIDA RESIDENCIAL PARA NIÑOS, NIÑAS Y ADOLESCENTES CON DISCAPACIDAD POR IMPLEMENTAR
SERVICIO DE ATENCIÓN Y PROMOCIÓN DE LAS FAMILIAS	MUJER Y POBLACIONES VULNERABLES	MUJER Y POBLACIONES VULNERABLES	SI	SI	CENTRO DE DESARROLLO INTEGRAL DE LA FAMILIA (CEDIF)	PORCENTAJE DE CENTROS DE DESARROLLO INTEGRAL DE LAS FAMILIAS POR IMPLEMENTAR
SERVICIO DE ATENCIÓN Y PROMOCIÓN DE LAS FAMILIAS	MUJER Y POBLACIONES VULNERABLES	MUJER Y POBLACIONES VULNERABLES	SI	SI	CENTRO DE DESARROLLO INTEGRAL DE LA FAMILIA (CEDIF)	PORCENTAJE DE CENTROS DE DESARROLLO INTEGRAL DE LAS FAMILIAS QUE OPERAN EN CONDICIONES INADECUADAS
SERVICIO DE RESIDENCIA Y ATENCIÓN A ADULTOS MAYORES	MUJER Y POBLACIONES VULNERABLES	MUJER Y POBLACIONES VULNERABLES	SI	SI	CENTRO DE ATENCIÓN RESIDENCIAL PARA PERSONAS ADULTAS MAYORES (CARPAM)	PORCENTAJE DE CENTROS DE ATENCIÓN RESIDENCIAL PARA ADULTOS MAYORES QUE OPERAN EN CONDICIONES INADECUADAS
SERVICIO DE RESIDENCIA Y ATENCIÓN A ADULTOS MAYORES	MUJER Y POBLACIONES VULNERABLES	MUJER Y POBLACIONES VULNERABLES	SI	SI	CENTRO DE ATENCIÓN RESIDENCIAL PARA PERSONAS ADULTAS MAYORES (CARPAM)	PORCENTAJE DE CENTROS DE ATENCIÓN RESIDENCIAL PARA ADULTOS MAYORES POR IMPLEMENTAR
SERVICIO DE PROTECCIÓN INTEGRAL A NIÑAS, NIÑOS Y ADOLESCENTES	MUJER Y POBLACIONES VULNERABLES	MUJER Y POBLACIONES VULNERABLES	SI	SI	CENTRO DE ACOGIDA RESIDENCIAL (CAR)	PORCENTAJE DE CENTROS DE ACOGIDA RESIDENCIAL PARA NIÑOS, NIÑAS Y



DIAGNÓSTICO DE LA SITUACIÓN DE BRECHAS DE INFRAESTRUCTURA O ACCESO A SERVICIOS PARA LA PROGRAMACIÓN MULTIANUAL DE INVERSIONES (PMI) 2027-2029 DE LA MUNICIPALIDAD PROVINCIAL DE HUARAZ

SIN CUIDADOS PARENTALES O EN RIESGO DE PERDERLOS						ADOLESCENTES QUE OPERAN EN CONDICIONES INADECUADAS
SERVICIO DE PROTECCIÓN INTEGRAL A NIÑAS, NIÑOS Y ADOLESCENTES SIN CUIDADOS PARENTALES O EN RIESGO DE PERDERLOS	MUJER Y POBLACIONES VULNERABLES	MUJER Y POBLACIONES VULNERABLES	SI	SI	CENTRO DE ACOGIDA RESIDENCIAL (CAR)	PORCENTAJE DE CENTROS DE ACOGIDA RESIDENCIAL PARA NIÑOS, NIÑAS Y ADOLESCENTES POR IMPLEMENTAR
SERVICIO DE ATENCIÓN INTEGRAL AL ADULTO MAYOR	MUJER Y POBLACIONES VULNERABLES	MUJER Y POBLACIONES VULNERABLES	SI	SI	CENTRO INTEGRAL DE ATENCIÓN DEL ADULTO MAYOR (CIAM)	PORCENTAJE DE CENTROS INTEGRALES DE ATENCIÓN AL ADULTO MAYOR POR IMPLEMENTAR
SERVICIO DE ATENCIÓN INTEGRAL AL ADULTO MAYOR	MUJER Y POBLACIONES VULNERABLES	MUJER Y POBLACIONES VULNERABLES	SI	SI	CENTRO INTEGRAL DE ATENCIÓN DEL ADULTO MAYOR (CIAM)	PORCENTAJE DE CENTROS INTEGRALES DE ATENCIÓN AL ADULTO MAYOR QUE OPERAN EN CONDICIONES INADECUADAS
SERVICIO DE CUIDADO DIURNO	DESARROLLO E INCLUSIÓN SOCIAL	DESARROLLO E INCLUSIÓN SOCIAL	SI	SI	CENTRO INFANTIL DE ATENCIÓN INTEGRAL	PORCENTAJE DE CENTROS INFANTILES DE ATENCIÓN INTEGRAL POR IMPLEMENTAR
SERVICIO DE CUIDADO DIURNO	DESARROLLO E INCLUSIÓN SOCIAL	DESARROLLO E INCLUSIÓN SOCIAL	SI	SI	CENTRO INFANTIL DE ATENCIÓN INTEGRAL	PORCENTAJE DE CENTROS INFANTILES DE ATENCIÓN INTEGRAL EN CONDICIONES INADECUADAS
SERVICIO DE PROTECCIÓN A MUJERES VICTIMAS DE VIOLENCIA EN SITUACIÓN DE RIESGO DE FEMINICIDIO O PELIGRE SU INTEGRIDAD Y/O SALUD FÍSICA Y/O MENTAL	MUJER Y POBLACIONES VULNERABLES	MUJER Y POBLACIONES VULNERABLES	SI	SI	HOGAR DE REFUGIO TEMPORAL (O CASA DE ACOGIDA)	PORCENTAJE DE HOGARES DE REFUGIO TEMPORAL PARA MUJERES Y SUS HIJAS E HIJOS POR IMPLEMENTAR
SERVICIO DE PROTECCIÓN A MUJERES VICTIMAS DE VIOLENCIA EN SITUACIÓN DE RIESGO DE FEMINICIDIO O PELIGRE SU	MUJER Y POBLACIONES VULNERABLES	MUJER Y POBLACIONES VULNERABLES	SI	SI	HOGAR DE REFUGIO TEMPORAL (O CASA DE ACOGIDA)	PORCENTAJE DE HOGARES DE REFUGIO TEMPORAL PARA MUJERES Y SUS HIJAS E HIJOS QUE OPERAN EN CONDICIONES INADECUADAS



DIAGNÓSTICO DE LA SITUACIÓN DE BRECHAS DE INFRAESTRUCTURA O ACCESO A SERVICIOS PARA LA PROGRAMACIÓN MULTIANUAL DE INVERSIONES (PMI) 2027-2029 DE LA MUNICIPALIDAD PROVINCIAL DE HUARAZ

INTEGRIDAD Y/O SALUD FÍSICA Y/O MENTAL						
SERVICIOS DE ATENCIÓN O CUIDADO EN HORARIO DIURNO O NOCTURNO DIRIGIDO A ADULTOS MAYORES	MUJER Y POBLACIONES VULNERABLES	MUJER Y POBLACIONES VULNERABLES	SI	SI	CENTROS DE ATENCIÓN DE DÍA O NOCHE	PORCENTAJE DE CENTROS DE ATENCIÓN DE NOCHE PARA ADULTOS MAYORES POR IMPLEMENTAR
SERVICIOS DE ATENCIÓN O CUIDADO EN HORARIO DIURNO O NOCTURNO DIRIGIDO A ADULTOS MAYORES	MUJER Y POBLACIONES VULNERABLES	MUJER Y POBLACIONES VULNERABLES	SI	SI	CENTROS DE ATENCIÓN DE DÍA O NOCHE	PORCENTAJE DE CENTROS DE ATENCIÓN DE NOCHE PARA ADULTOS MAYORES QUE OPERAN EN CONDICIONES INADECUADAS

V. RECOPIACIÓN DE LOS INDICADORES DE BRECHA POR SERVICIO PÚBLICO

Sector: Ambiental

ID Indicador Brecha	Indicador de Brecha	Unidad de Medida	Año de Línea Base	Demandado	Implementado	Brecha Nominal	Brecha Porcentual
341	PORCENTAJE DE POBLACIÓN NO ATENDIDA POR UN ADECUADO SERVICIO DE LIMPIEZA PÚBLICA	POBLACIÓN	2022	190612	74178	116434	61,08 %
342	PORCENTAJE DE HECTÁREAS DE ÁREAS DEGRADADAS POR RESIDUOS SÓLIDOS SIN INTERVENCIÓN	HA	2022	3	0	3	100,00 %
415	PORCENTAJE DE SUPERFICIE CON POTENCIAL PARA EL APOYO AL USO SOSTENIBLE DE LA BIODIVERSIDAD SIN INTERVENCIÓN	HA	2022	70824	0	70824	100,00 %

Fuente: consulta de indicadores de brecha al 2023 Invierte.pe - MEF

Sector: Comercio Exterior y Turismo

ID Indicador Brecha	Indicador de Brecha	Unidad de Medida	Año de Línea Base	Demandado	Implementado	Brecha Nominal	Brecha Porcentual
475	PORCENTAJE DE RECURSOS TURÍSTICOS PRIORIZADOS QUE BRINDAN SERVICIOS TURÍSTICOS PÚBLICOS EN CONDICIONES INADECUADAS	RECURSO TURÍSTICO	2018	17	0	17	100,00 %

Fuente: consulta de indicadores de brecha al 2023 Invierte.pe - MEF



DIAGNÓSTICO DE LA SITUACIÓN DE BRECHAS DE INFRAESTRUCTURA O ACCESO A SERVICIOS PARA LA PROGRAMACIÓN MULTIANUAL DE INVERSIONES (PMI) 2027-2029 DE LA MUNICIPALIDAD PROVINCIAL DE HUARAZ

Sector: Cultura

ID Indicador Brecha	Indicador de Brecha	Unidad de Medida	Año de Línea Base	Demandado	Implementado	Brecha Nominal	Brecha Porcentual
349	PORCENTAJE DE BIENES INMUEBLES VIRREINALES Y REPUBLICANOS DECLARADOS PATRIMONIO CULTURAL DE LA NACIÓN EN CONDICIONES INADECUADAS PARA PRESTAR EL SERVICIO DE INTERPRETACIÓN CULTURAL	BIEN INMUEBLE	2021	4	0	4	100,00 %
350	PORCENTAJE DE BIBLIOTECAS PÚBLICAS QUE NO PRESTAN ADECUADOS SERVICIOS BIBLIOTECARIOS	BIBLIOTECA	2021	4	0	4	100,00 %
419	PORCENTAJE DE BIENES INMUEBLES PREHISPÁNICOS DECLARADOS PATRIMONIO CULTURAL DE LA NACIÓN SIN SERVICIOS DE INTERPRETACIÓN CULTURAL	BIEN INMUEBLE PREHISPÁNICO	2021	28	0	28	100,00 %
491	PORCENTAJE DE INFRAESTRUCTURA CULTURAL PÚBLICA POR IMPLEMENTAR	INFRAESTRUCTURA CULTURAL	2021	4	1	3	75,00 %
500	PORCENTAJE DE MUSEOS PÚBLICOS QUE BRINDAN EL SERVICIO DE INTERPRETACIÓN CULTURAL A LA POBLACIÓN, POR IMPLEMENTAR	MUSEOS	2021	2	2	0	0,00 %
591	PORCENTAJE DE MUSEOS EN CONDICIONES INADECUADAS PARA PRESTAR EL SERVICIO DE INTERPRETACIÓN CULTURAL	MUSEOS	2021	2	1	1	50,00 %
648	PORCENTAJE DE BIBLIOTECAS PÚBLICAS POR IMPLEMENTAR	BIBLIOTECA	2022	12	4	8	66,67 %

Fuente: consulta de indicadores de brecha al 2023 Invierte.pe - MEF

Sector: Desarrollo e Inclusión Social

ID Indicador Brecha	Indicador de Brecha	Unidad de Medida	Año de Línea Base	Demandado	Implementado	Brecha Nominal	Brecha Porcentual
366	PORCENTAJE DE PLATAFORMAS DE ATENCIÓN DE SERVICIOS DEL ESTADO POR IMPLEMENTAR	PLATAFORMAS DE ATENCIÓN	2022	3	1	2	66,67 %
396	PORCENTAJE DE CENTROS INFANTILES DE ATENCIÓN INTEGRAL POR IMPLEMENTAR	CENTRO INFANTIL DE ATENCIÓN INTEGRAL	2022	11	7	4	36,36 %
509	PORCENTAJE DE CENTROS INFANTILES DE ATENCIÓN INTEGRAL EN CONDICIONES INADECUADAS	CENTRO INFANTIL DE ATENCIÓN INTEGRAL	2022	7	1	6	85,71 %
641	PORCENTAJE DE PLATAFORMAS DE ATENCIÓN DE SERVICIOS DEL ESTADO QUE OPERAN EN CONDICIONES INADECUADAS	PLATAFORMAS DE ATENCIÓN	2022	1	0	1	100,00 %

Fuente: consulta de indicadores de brecha al 2023 Invierte.pe - MEF

Sector: Desarrollo e Inclusión Social

ID Indicador Brecha	Indicador de Brecha	Unidad de Medida	Año de Línea Base	Demandado	Implementado	Brecha Nominal	Brecha Porcentual
352	PORCENTAJE DE UNIDADES PRODUCTORAS CON EL SERVICIO DE EDUCACIÓN PRIMARIA CON CAPACIDAD INSTALADA INADECUADA	UNIDAD PRODUCTORA	2021	164	0	164	100,00 %
353	PORCENTAJE DE UNIDADES PRODUCTORAS CON EL SERVICIO DE EDUCACIÓN BÁSICA ALTERNATIVA CON CAPACIDAD INSTALADA INADECUADA	UNIDAD PRODUCTORA	2021	8	1	7	87,50 %
365	PORCENTAJE DE UNIDADES PRODUCTORAS CON EL SERVICIO DE EDUCACIÓN TÉCNICO PRODUCTIVA CON CAPACIDAD INSTALADA INADECUADA	UNIDAD PRODUCTORA	2021	4	0	4	100,00 %
422	PORCENTAJE DE UNIDADES PRODUCTORAS CON EL SERVICIO DE EDUCACIÓN INICIAL CON CAPACIDAD INSTALADA INADECUADA	UNIDAD PRODUCTORA	2021	117	0	117	100,00 %
423	PORCENTAJE DE UNIDADES PRODUCTORAS QUE BRINDAN EL SERVICIO DE EDUCACIÓN BÁSICA ESPECIAL - CEBE CON CAPACIDAD INSTALADA INADECUADA	UNIDAD PRODUCTORA	2021	2	0	2	100,00 %
493	PORCENTAJE DE UNIDADES PRODUCTORAS CON EL SERVICIO DE EDUCACIÓN SECUNDARIA CON CAPACIDAD INSTALADA INADECUADA	UNIDAD PRODUCTORA	2021	47	1	46	97,87 %
495	PORCENTAJE DE UNIDADES PRODUCTORAS CON EL SERVICIO DEL PROGRAMA DE INTERVENCIÓN TEMPRANA CON CAPACIDAD INSTALADA INADECUADA	UNIDAD PRODUCTORA	2021	1	0	1	100,00 %

Fuente: consulta de indicadores de brecha al 2023 Invierte.pe - MEF



DIAGNÓSTICO DE LA SITUACIÓN DE BRECHAS DE INFRAESTRUCTURA O ACCESO A SERVICIOS PARA LA PROGRAMACIÓN MULTIANUAL DE INVERSIONES (PMI) 2027-2029 DE LA MUNICIPALIDAD PROVINCIAL DE HUARAZ

Sector: Educación

ID Indicador Brecha	Indicador de Brecha	Unidad de Medida	Año de Línea Base	Demandado	Implementado	Brecha Nominal	Brecha Porcentual
352	PORCENTAJE DE UNIDADES PRODUCTORAS CON EL SERVICIO DE EDUCACIÓN PRIMARIA CON CAPACIDAD INSTALADA INADECUADA	UNIDAD PRODUCTORA	2021	164	0	164	100,00 %
353	PORCENTAJE DE UNIDADES PRODUCTORAS CON EL SERVICIO DE EDUCACIÓN BÁSICA ALTERNATIVA CON CAPACIDAD INSTALADA INADECUADA	UNIDAD PRODUCTORA	2021	8	1	7	87,50 %
365	PORCENTAJE DE UNIDADES PRODUCTORAS CON EL SERVICIO DE EDUCACIÓN TÉCNICO PRODUCTIVA CON CAPACIDAD INSTALADA INADECUADA	UNIDAD PRODUCTORA	2021	4	0	4	100,00 %
422	PORCENTAJE DE UNIDADES PRODUCTORAS CON EL SERVICIO DE EDUCACIÓN INICIAL CON CAPACIDAD INSTALADA INADECUADA	UNIDAD PRODUCTORA	2021	117	0	117	100,00 %
423	PORCENTAJE DE UNIDADES PRODUCTORAS QUE BRINDAN EL SERVICIO DE EDUCACIÓN BÁSICA ESPECIAL - CEBE CON CAPACIDAD INSTALADA INADECUADA	UNIDAD PRODUCTORA	2021	2	0	2	100,00 %
493	PORCENTAJE DE UNIDADES PRODUCTORAS CON EL SERVICIO DE EDUCACIÓN SECUNDARIA CON CAPACIDAD INSTALADA INADECUADA	UNIDAD PRODUCTORA	2021	47	1	46	97,87 %
495	PORCENTAJE DE UNIDADES PRODUCTORAS CON EL SERVICIO DEL PROGRAMA DE INTERVENCIÓN TEMPRANA CON CAPACIDAD INSTALADA INADECUADA	UNIDAD PRODUCTORA	2021	1	0	1	100,00 %

Fuente: consulta de indicadores de brecha al 2023 Invierte.pe - MEF

Sector: Educación

ID Indicador Brecha	Indicador de Brecha	Unidad de Medida	Año de Línea Base	Demandado	Implementado	Brecha Nominal	Brecha Porcentual
330	PORCENTAJE DE COMISARÍAS BÁSICAS POR IMPLEMENTAR	COMISARÍA BÁSICA	2018	8	7	1	12,50 %
375	PORCENTAJE DE UNIDADES DE SERENAZGO MUNICIPAL QUE OPERAN EN CONDICIONES INADECUADAS	UNIDAD DE SERENAZGO MUNICIPAL	2021	10	6	4	40,00 %
403	PORCENTAJE DE UNIDADES DE SERENAZGO MUNICIPAL POR IMPLEMENTAR	UNIDAD DE SERENAZGO MUNICIPAL	2021	12	10	2	16,67 %
458	PORCENTAJE DE COMPAÑÍAS DE BOMBEROS QUE OPERAN EN CONDICIONES INADECUADAS	COMPAÑÍA DE BOMBERO	2018	1	0	1	100,00 %
512	PORCENTAJE DE COMISARÍAS BÁSICAS QUE OPERAN EN CONDICIONES INADECUADAS	COMISARÍA BÁSICA	2018	7	5	2	28,57 %

Fuente: consulta de indicadores de brecha al 2023 Invierte.pe - MEF



DIAGNÓSTICO DE LA SITUACIÓN DE BRECHAS DE INFRAESTRUCTURA O ACCESO A SERVICIOS PARA LA PROGRAMACIÓN MULTIANUAL DE INVERSIONES (PMI) 2027-2029 DE LA MUNICIPALIDAD PROVINCIAL DE HUARAZ

Sector: Mujer y Poblaciones Vulnerables

ID Indicador Brecha	Indicador de Brecha	Unidad de Medida	Año de Línea Base	Demandado	Implementado	Brecha Nominal	Brecha Porcentual
649	PORCENTAJE DE CENTROS DE EMERGENCIA MUJER POR IMPLEMENTAR	CENTRO DE EMERGENCIA MUJER	2022	13	2	11	84,62 %
645	PORCENTAJE DE CENTROS INTEGRALES DE ATENCIÓN AL ADULTO MAYOR QUE OPERAN EN CONDICIONES INADECUADAS	CENTRO DE ATENCIÓN	2022	8	0	8	100,00 %
610	PORCENTAJE DE CENTROS DE ATENCIÓN DE NOCHE PARA ADULTOS MAYORES POR IMPLEMENTAR	CENTRO DE ATENCIÓN	2018	1	0	1	100,00 %
609	PORCENTAJE DE CENTROS INTEGRALES DE ATENCIÓN AL ADULTO MAYOR POR IMPLEMENTAR	CENTRO DE ATENCIÓN	2018	12	8	4	33,33 %
534	PORCENTAJE DE CENTROS DE ATENCIÓN RESIDENCIAL PARA ADULTOS MAYORES POR IMPLEMENTAR	CENTRO DE ATENCIÓN	2018	1	0	1	100,00 %
466	PORCENTAJE DE HOGARES DE REFUGIO TEMPORAL PARA MUJERES Y SUS HIJOS POR IMPLEMENTAR	HOGARES DE REFUGIO TEMPORAL	2018	1	0	1	100,00 %
465	PORCENTAJE DE CENTROS DE ACOGIDA RESIDENCIAL PARA NIÑOS, NIÑAS Y ADOLESCENTES CON DISCAPACIDAD POR IMPLEMENTAR	CENTROS DE ACOGIDA	2018	1	0	1	100,00 %
436	PORCENTAJE DE CENTROS DE DESARROLLO INTEGRAL DE LAS FAMILIAS POR IMPLEMENTAR	CENTRO DE DESARROLLO	2018	1	1	0	0,00 %
435	PORCENTAJE DE CENTROS EMERGENCIA MUJER QUE OPERAN EN CONDICIONES INADECUADAS	CENTRO DE EMERGENCIA MUJER	2018	2	2	0	0,00 %
398	PORCENTAJE DE CENTROS DE DESARROLLO INTEGRAL DE LAS FAMILIAS QUE OPERAN EN CONDICIONES INADECUADAS	CENTRO DE DESARROLLO	2018	1	0	1	100,00 %
368	PORCENTAJE DE CENTROS DE ACOGIDA RESIDENCIAL PARA NIÑOS, NIÑAS Y ADOLESCENTES POR IMPLEMENTAR	CENTROS DE ACOGIDA	2018	1	0	1	100,00 %

Fuente: consulta de indicadores de brecha al 2023 Invierte.pe – MEF

Sector: Producción

ID Indicador Brecha	Indicador de Brecha	Unidad de Medida	Año de Línea Base	Demandado	Implementado	Brecha Nominal	Brecha Porcentual
546	PORCENTAJE DE MERCADOS DE ABASTOS QUE OPERAN EN CONDICIONES INADECUADAS	MERCADO	2020	4	0	4	100,00 %

Fuente: consulta de indicadores de brecha al 2023 Invierte.pe – MEF

Sector: Salud

ID Indicador Brecha	Indicador de Brecha	Unidad de Medida	Año de Línea Base	Demandado	Implementado	Brecha Nominal	Brecha Porcentual
617	PORCENTAJE DE CENTROS DE PROMOCIÓN Y VIGILANCIA COMUNAL POR IMPLEMENTAR	CENTRO DE PROMOCIÓN Y VIGILANCIA COMUNAL	2020	12	0	12	100,00 %
589	PORCENTAJE DE HOSPITALES POR IMPLEMENTAR	ESTABLECIMIENTO DE SALUD	2020	1	1	0	0,00 %
521	PORCENTAJE DE HOSPITALES CON CAPACIDAD INSTALADA INADECUADA	ESTABLECIMIENTO DE SALUD	2020	1	0	1	100,00 %
490	PORCENTAJE DE ESTABLECIMIENTOS DE SALUD DEL PRIMER NIVEL DE ATENCIÓN POR IMPLEMENTAR	ESTABLECIMIENTO DE SALUD	2020	68	56	12	17,65 %
348	PORCENTAJE DE ESTABLECIMIENTOS DE SALUD DEL PRIMER NIVEL DE ATENCIÓN CON CAPACIDAD INSTALADA INADECUADA	ESTABLECIMIENTO DE SALUD	2020	56	0	56	100,00 %

Fuente: consulta de indicadores de brecha al 2023 Invierte.pe – MEF



DIAGNÓSTICO DE LA SITUACIÓN DE BRECHAS DE INFRAESTRUCTURA O ACCESO A SERVICIOS PARA LA PROGRAMACIÓN MULTIANUAL DE INVERSIONES (PMI) 2027-2029 DE LA MUNICIPALIDAD PROVINCIAL DE HUARAZ

Sector: Transportes y Comunicaciones

ID Indicador Brecha	Indicador de Brecha	Unidad de Medida	Año de Línea Base	Demandado	Implementado	Brecha Nominal	Brecha Porcentual
552	PORCENTAJE DE LA RED VIAL VECINAL POR IMPLEMENTAR	KM	2022	1627	1627	0	0,00 %
468	PORCENTAJE DE CENTROS POBLADOS CON AL MENOS UNA ENTIDAD PÚBLICA SIN ACCESO A INTERNET FIJO	CENTRO POBLADO	2022	159	14	145	91,20 %
379	PORCENTAJE DE LA RED VIAL VECINAL EN CONDICIONES INADECUADAS	KM	2022	1627	425	1202	73,89 %
337	PORCENTAJE DE CENTROS POBLADOS CON AL MENOS 100 HABITANTES SIN COBERTURA DE TELEFONÍA MÓVIL	CENTRO POBLADO	2022	133	95	38	28,57 %

Fuente: consulta de indicadores de brecha al 2023 Invierte.pe – MEF

VI. ANÁLISIS DE LA EVOLUCIÓN DEL CIERRE DE BRECHAS

En el análisis de la evolución del cierre de brechas para la provincia de Huaraz como se muestra en los indicadores de brecha presentado en el punto V, se puede apreciar que ha evolucionado de manera positiva, debido a que se ha realizado proyectos de inversión que contribuyen al cierre de brechas y por ende a la mejora de la calidad de vida de la población de la Provincia de Huaraz.

Dentro de los indicadores más representativos se cuenta con la siguiente información descrita y demostrada en los cuadros a continuación:

SALUD

En el último informe de la Mesa de concertación de Lucha contra la Pobreza y del Proyecto Alianza por la Nutrición se conoció que el 20.8% de niños de los distritos de Áncash padece Desnutrición Crónica, así como también la Anemia alcanza el 42.2%.

Según el Coordinador local de Alianza por la Nutrición, Franz García Orellana, la desnutrición crónica infantil resulta ser la expresión más dramática de la exclusión y la pobreza, que afecta al 20.8% de los niños y las niñas en la región Ancash, proporción que se incrementa en zonas rurales y geográficamente dispersas. Las estadísticas muestran un 9.5% de disminución de la prevalencia de Anemia en comparación a los años anteriores, así mismo ha logrado ubicarse en uno de los primeros lugares con un 1.6% de disminución en cuanto se refiere a la desnutrición crónica infantil, de acuerdo con el último reporte a nivel nacional por la Encuesta Demográfica y Salud Familiar ENDES – 2017.

El Distrito de Huaraz cuenta con dos micro redes: Huarupampa y San Nicolás y 10 establecimientos de salud, tal como se muestra en el siguiente cuadro:

Tabla 7: Establecimientos de salud del Distrito de Huaraz

Microred	Nombre del EESS	Categoría	Población
Huarupampa	C.S. Huarupampa	I-3	49,136
	P.S. Ichoca	I-1	1,309
	P.S. Coyllur	I-1	1,695
San Nicolás	P.S. Huallcor	I-1	821
	P.S. Yanacoshca	I-1	852



DIAGNÓSTICO DE LA SITUACIÓN DE BRECHAS DE INFRAESTRUCTURA O ACCESO A SERVICIOS PARA LA PROGRAMACIÓN MULTIANUAL DE INVERSIONES (PMI) 2027-2029 DE LA MUNICIPALIDAD PROVINCIAL DE HUARAZ

	P.S. San Nicolás	I-2	6,231
	P.S. Santa Catalina	I-1	556
	P.S. Huamarin	I-2	1,476
	P.S. Macashca	I-3	2,353
	P.S. Jauna	I-4	1,006
TOTAL			65,435

FUENTE: DIRESA

Indicadores de Brecha (IB) de Servicios

Nombre de la entidad pública:	Municipalidad Provincial de Huaraz
Sector:	Salud
Función:	020 Salud
División funcional:	044 Salud Individual
Grupo funcional:	0096 Atención médica básica
Servicio público asociado:	Atención de servicios de salud básicos
Tipología del proyecto:	Establecimientos de Salud del Primer Nivel de Atención

NOMBRE DEL INDICADOR

Porcentaje de establecimientos de salud del primer nivel de atención con capacidad instalada inadecuada

EVOLUCIÓN DEL CIERRE DE BRECHAS

Evolución del cierre de brechas

Años	2020	2021	2022
Brecha Provincial	98.11%	98.11%	94.34%

Como se puede apreciar el cuadro anterior la intervención en este tipo de proyectos se muestra las tendencias que se encuentra en el reporte de brechas en el PMI a nivel provincial los cuales se localizan en los establecimientos de salud de los centros poblados que distantes a la capital del distrito y/o provincia que no están implementados adecuadamente.

Proyección del cierre de brechas

59	SALUD	348	PORCENTAJE DE ESTABLECIMIENTOS DE SALUD DEL PRIMER NIVEL DE ATENCIÓN CON CAPACIDAD INSTALADA INADECUADA	ESTABLECIMIENTO DE SALUD	Provincial	92.45%	2023	92.45%		0.00%
							2024	92.45%		0.00%
							2025	92.45%		0.00%

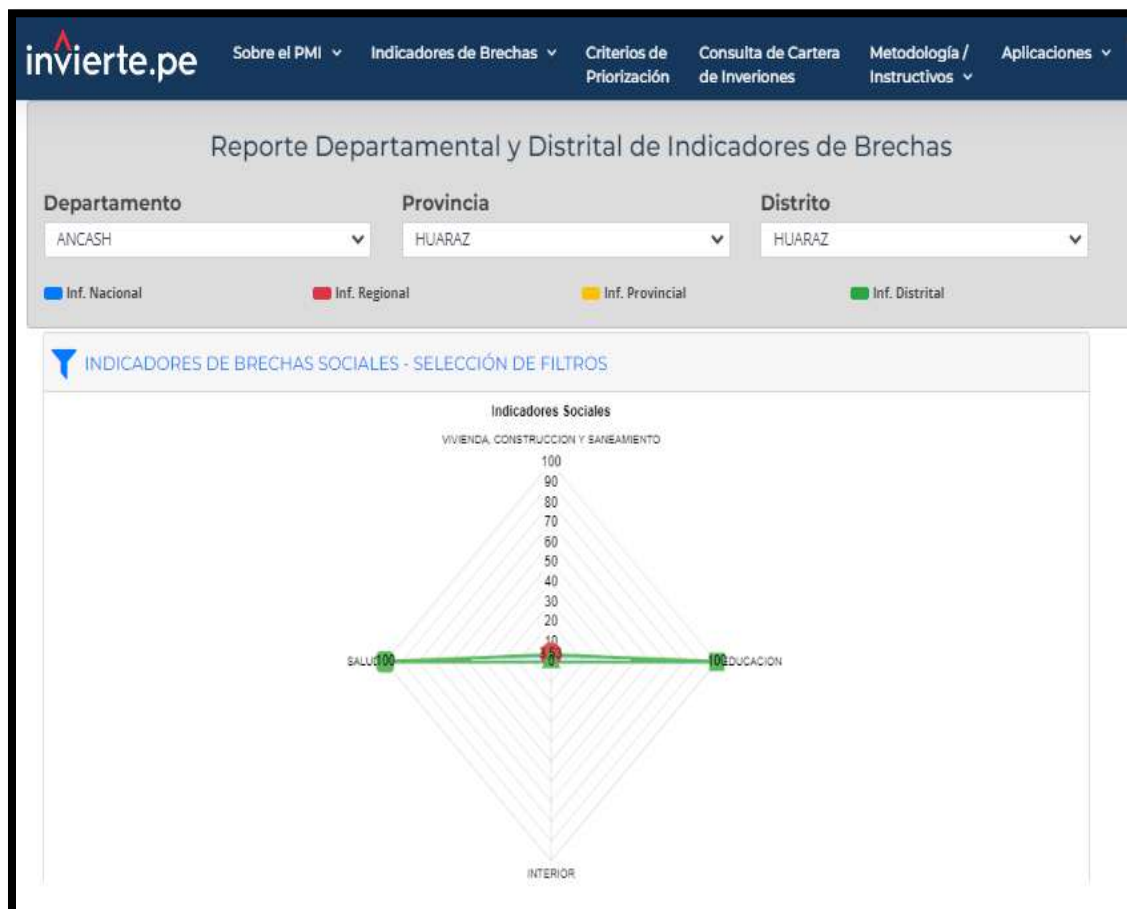
CONTEXTUALIZACIÓN DE INDICADORES DE BRECHAS

Como se puede apreciar según los indicadores de brechas de sector el porcentaje de establecimientos de salud del primer nivel de atención con capacidad instalada inadecuada es 94.34 % en año 2022, 20.8% de los niños y

las niñas en la región Ancash, en este sentido la destrucción crónica es un indicador de la situación actual en salud de la población de la Provincia el cual con la reducción de brechas permitirá garantizar el desarrollo de la capacidad física, emocional, intelectual, entre otros de las niñas y niños, para ello se debe distribuir eficientemente los recursos es decir la implementación adecuada de los establecimientos de salud permitirá reducir la brecha existente.

Los indicadores que se muestran a continuación fueron tomados de los aplicados del Módulo de Programación Multianual de Inversiones – MEF. Como se puede apreciar a nivel de distrito se muestra que en Huaraz la brecha es de 100%.

IMAGEN 1: Reporte de Indicadores de brechas



SANEAMIENTO

En la Provincia de Huaraz, el 71% de viviendas tiene abastecimiento de agua dentro de la misma. Asimismo, el 54% de viviendas tiene disponibilidad de servicio higiénico dentro de la misma. A continuación, se detalla información de los Centros Poblados del Distrito de Huaraz, sobre el servicio de agua potable y disposición sanitaria de excretas.

Saneamiento Rural



DIAGNÓSTICO DE LA SITUACIÓN DE BRECHAS DE INFRAESTRUCTURA O ACCESO A SERVICIOS PARA LA PROGRAMACIÓN MULTIANUAL DE INVERSIONES (PMI) 2027-2029 DE LA MUNICIPALIDAD PROVINCIAL DE HUARAZ

TABLA 8: Servicio de Agua Potable Centros Poblados Distrito de Huaraz.

N°	DEPARTAMENTO	PROVINCIA	DISTRITO	CENTRO POBLADO	VALOR
1	ANCASH	HUARAZ	HUARAZ	RUMICHUCO	CCPP con sistema de Agua
2	ANCASH	HUARAZ	HUARAZ	SHANSHA	CCPP con sistema de Agua
3	ANCASH	HUARAZ	HUARAZ	CHECYO	CCPP sin sistema de Agua
4	ANCASH	HUARAZ	HUARAZ	NUEVA FLORIDA	CCPP con sistema de Agua
5	ANCASH	HUARAZ	HUARAZ	QUIQUISH	CCPP con sistema de Agua
6	ANCASH	HUARAZ	HUARAZ	CHUNA MARA	CCPP con sistema de Agua
7	ANCASH	HUARAZ	HUARAZ	CACHIPUCRO	CCPP sin sistema de Agua
8	ANCASH	HUARAZ	HUARAZ	HUARUPAMPA (JAUNA HUARUPAMPA)	CCPP con sistema de Agua
9	ANCASH	HUARAZ	HUARAZ	MARCAPAMPA	CCPP sin sistema de Agua
10	ANCASH	HUARAZ	HUARAZ	HUANCA	CCPP con sistema de Agua
11	ANCASH	HUARAZ	HUARAZ	MACASHCA	CCPP con sistema de Agua
12	ANCASH	HUARAZ	HUARAZ	HUISCORMASHANAN	CCPP sin sistema de Agua
13	ANCASH	HUARAZ	HUARAZ	KUMPAJIRCA	CCPP sin sistema de Agua
14	ANCASH	HUARAZ	HUARAZ	OCOPAMPA	CCPP sin sistema de Agua
15	ANCASH	HUARAZ	HUARAZ	SHANCANPAMPA	CCPP con sistema de Agua
16	ANCASH	HUARAZ	HUARAZ	NUEVA ESPERANZA	CCPP con sistema de Agua
17	ANCASH	HUARAZ	HUARAZ	PURUCUTA	CCPP sin sistema de Agua
18	ANCASH	HUARAZ	HUARAZ	ÑAHUINPUQUIO	CCPP con sistema de Agua
19	ANCASH	HUARAZ	HUARAZ	JACASHCA	CCPP sin sistema de Agua
20	ANCASH	HUARAZ	HUARAZ	ARARCOCHA	CCPP sin sistema de Agua
21	ANCASH	HUARAZ	HUARAZ	YURACONCHI	CCPP con sistema de Agua
22	ANCASH	HUARAZ	HUARAZ	SANTA CATALINA	CCPP con sistema de Agua
23	ANCASH	HUARAZ	HUARAZ	CACHIPUCRO	CCPP sin sistema de Agua
24	ANCASH	HUARAZ	HUARAZ	CULLUNAYOC	CCPP sin sistema de Agua
25	ANCASH	HUARAZ	HUARAZ	MINAS	CCPP sin sistema de Agua
26	ANCASH	HUARAZ	HUARAZ	QUERAR	CCPP con sistema de Agua
27	ANCASH	HUARAZ	HUARAZ	HUALLCOR	CCPP con sistema de Agua
28	ANCASH	HUARAZ	HUARAZ	PARCO	CCPP sin sistema de Agua
29	ANCASH	HUARAZ	HUARAZ	MIRAFLORES	CCPP con sistema de Agua
30	ANCASH	HUARAZ	HUARAZ	TACLLAN ALTO	CCPP con sistema de Agua
31	ANCASH	HUARAZ	HUARAZ	TOCLLA ALTO	CCPP con sistema de Agua
32	ANCASH	HUARAZ	HUARAZ	MASHRAOCO	CCPP sin sistema de Agua
33	ANCASH	HUARAZ	HUARAZ	HUAYORURI	CCPP sin sistema de Agua
34	ANCASH	HUARAZ	HUARAZ	PONCANA	CCPP sin sistema de Agua
35	ANCASH	HUARAZ	HUARAZ	JIRCAHUAIN	CCPP sin sistema de Agua
36	ANCASH	HUARAZ	HUARAZ	PAQUISHCA	CCPP con sistema de Agua
37	ANCASH	HUARAZ	HUARAZ	ANTAPAMPA	CCPP con sistema de Agua



DIAGNÓSTICO DE LA SITUACIÓN DE BRECHAS DE INFRAESTRUCTURA O ACCESO A SERVICIOS PARA LA PROGRAMACIÓN MULTIANUAL DE INVERSIONES (PMI) 2027-2029 DE LA MUNICIPALIDAD PROVINCIAL DE HUARAZ

38	ANCASH	HUARAZ	HUARAZ	MUCHCAPO	CCPP sin sistema de Agua
39	ANCASH	HUARAZ	HUARAZ	MESA PAMPA	CCPP sin sistema de Agua
40	ANCASH	HUARAZ	HUARAZ	CACHICUCHO	CCPP sin sistema de Agua
41	ANCASH	HUARAZ	HUARAZ	HATUN ZANJA	CCPP sin sistema de Agua
42	ANCASH	HUARAZ	HUARAZ	SHAURAMA	CCPP con sistema de Agua
43	ANCASH	HUARAZ	HUARAZ	CARMAN	CCPP con sistema de Agua
44	ANCASH	HUARAZ	HUARAZ	ANCUSH	CCPP con sistema de Agua
45	ANCASH	HUARAZ	HUARAZ	JAUNA (JAUNA CENTRAL)	CCPP con sistema de Agua
46	ANCASH	HUARAZ	HUARAZ	MIOPAMPA	CCPP sin sistema de Agua
47	ANCASH	HUARAZ	HUARAZ	QUISPAR	CCPP sin sistema de Agua
48	ANCASH	HUARAZ	HUARAZ	TUSHPA	CCPP con sistema de Agua
49	ANCASH	HUARAZ	HUARAZ	VILLA PROGRESO	CCPP sin sistema de Agua
50	ANCASH	HUARAZ	HUARAZ	TUPUCPAMPA	CCPP sin sistema de Agua
51	ANCASH	HUARAZ	HUARAZ	COYLLUR (COILLOR)	CCPP con sistema de Agua
52	ANCASH	HUARAZ	HUARAZ	TUMA	CCPP con sistema de Agua
53	ANCASH	HUARAZ	HUARAZ	COLLCAPAMPA	CCPP con sistema de Agua
54	ANCASH	HUARAZ	HUARAZ	JACRASHUAIN	CCPP sin sistema de Agua
55	ANCASH	HUARAZ	HUARAZ	PINAHUASI ALTO	CCPP sin sistema de Agua
56	ANCASH	HUARAZ	HUARAZ	HUINCHUS	CCPP con sistema de Agua
57	ANCASH	HUARAZ	HUARAZ	MARAVILLA	CCPP sin sistema de Agua
58	ANCASH	HUARAZ	HUARAZ	INCAHUASI BAJO	CCPP con sistema de Agua
59	ANCASH	HUARAZ	HUARAZ	CACHIPUCRO	CCPP con sistema de Agua
60	ANCASH	HUARAZ	HUARAZ	CANTU PAMPA	CCPP con sistema de Agua
61	ANCASH	HUARAZ	HUARAZ	SAN PEDRO DE PACHUYACU	CCPP con sistema de Agua
62	ANCASH	HUARAZ	HUARAZ	MALLALLAC	CCPP sin sistema de Agua
63	ANCASH	HUARAZ	HUARAZ	CASHACANCHA	CCPP con sistema de Agua
64	ANCASH	HUARAZ	HUARAZ	HUACAPAMPA	CCPP con sistema de Agua
65	ANCASH	HUARAZ	HUARAZ	SAN NICOLAS	CCPP con sistema de Agua
66	ANCASH	HUARAZ	HUARAZ	CUTACANCHA	CCPP con sistema de Agua
67	ANCASH	HUARAZ	HUARAZ	CATACPAMPA	CCPP sin sistema de Agua
68	ANCASH	HUARAZ	HUARAZ	SEÑOR DE LOS MILAGROS	CCPP sin sistema de Agua
69	ANCASH	HUARAZ	HUARAZ	SAN CRISTOBAL DE MASHUAN	CCPP con sistema de Agua
70	ANCASH	HUARAZ	HUARAZ	NINAPUCRO (INAPUCRO)	CCPP con sistema de Agua
71	ANCASH	HUARAZ	HUARAZ	IMPAN	CCPP sin sistema de Agua
72	ANCASH	HUARAZ	HUARAZ	ONCOYCANCHA	CCPP sin sistema de Agua
73	ANCASH	HUARAZ	HUARAZ	CHICURURI	CCPP sin sistema de Agua
74	ANCASH	HUARAZ	HUARAZ	HUAYO MALLQUI	CCPP sin sistema de Agua



DIAGNÓSTICO DE LA SITUACIÓN DE BRECHAS DE INFRAESTRUCTURA O ACCESO A SERVICIOS PARA LA PROGRAMACIÓN MULTIANUAL DE INVERSIONES (PMI) 2027-2029 DE LA MUNICIPALIDAD PROVINCIAL DE HUARAZ

75	ANCASH	HUARAZ	HUARAZ	LLUYCHOZARINAN	CCPP sin sistema de Agua
76	ANCASH	HUARAZ	HUARAZ	BELLA VISTA	CCPP con sistema de Agua
77	ANCASH	HUARAZ	HUARAZ	HUANTUMEY	CCPP sin sistema de Agua
78	ANCASH	HUARAZ	HUARAZ	JIRCAHUAIN	CCPP con sistema de Agua
79	ANCASH	HUARAZ	HUARAZ	QUITAPAMPA	CCPP sin sistema de Agua
80	ANCASH	HUARAZ	HUARAZ	TUMARIA	CCPP con sistema de Agua
81	ANCASH	HUARAZ	HUARAZ	PARIAC ALTO	CCPP sin sistema de Agua
82	ANCASH	HUARAZ	HUARAZ	HUANCAPAMPA	CCPP sin sistema de Agua
83	ANCASH	HUARAZ	HUARAZ	CAÑIPU	CCPP sin sistema de Agua
84	ANCASH	HUARAZ	HUARAZ	CONDORPAMPA	CCPP con sistema de Agua
85	ANCASH	HUARAZ	HUARAZ	CRUZ NIOK	CCPP con sistema de Agua
86	ANCASH	HUARAZ	HUARAZ	UPACASHA	CCPP sin sistema de Agua
87	ANCASH	HUARAZ	HUARAZ	KEROPAMPA	CCPP con sistema de Agua
88	ANCASH	HUARAZ	HUARAZ	PURUSH	CCPP sin sistema de Agua
89	ANCASH	HUARAZ	HUARAZ	HUALLCOR (PERIFERIE)	CCPP con sistema de Agua
90	ANCASH	HUARAZ	HUARAZ	ISCO	CCPP con sistema de Agua
91	ANCASH	HUARAZ	HUARAZ	OQUIPARA	CCPP sin sistema de Agua
92	ANCASH	HUARAZ	HUARAZ	CHAMANAYOC	CCPP con sistema de Agua
93	ANCASH	HUARAZ	HUARAZ	PACOPAMPA	CCPP con sistema de Agua
94	ANCASH	HUARAZ	HUARAZ	COCHAYOC	CCPP con sistema de Agua
95	ANCASH	HUARAZ	HUARAZ	PAMPAMARCA	CCPP sin sistema de Agua
96	ANCASH	HUARAZ	HUARAZ	TICLLAPAMPA	CCPP con sistema de Agua
97	ANCASH	HUARAZ	HUARAZ	CALLPAPUNTA	CCPP con sistema de Agua
98	ANCASH	HUARAZ	HUARAZ	LLECLLA PUCRO	CCPP sin sistema de Agua
99	ANCASH	HUARAZ	HUARAZ	PUCRUHUAWIN	CCPP con sistema de Agua
100	ANCASH	HUARAZ	HUARAZ	JANCU	CCPP con sistema de Agua
101	ANCASH	HUARAZ	HUARAZ	CHILCA	CCPP sin sistema de Agua
102	ANCASH	HUARAZ	HUARAZ	WILLCACOCHA	CCPP con sistema de Agua
103	ANCASH	HUARAZ	HUARAZ	MAREHUAIN	CCPP sin sistema de Agua
104	ANCASH	HUARAZ	HUARAZ	YACUNAC	CCPP sin sistema de Agua
105	ANCASH	HUARAZ	HUARAZ	KEWAPAMPA	CCPP con sistema de Agua
106	ANCASH	HUARAZ	HUARAZ	TUCUHUAIN	CCPP sin sistema de Agua
107	ANCASH	HUARAZ	HUARAZ	PACOCANCHA	CCPP sin sistema de Agua
108	ANCASH	HUARAZ	HUARAZ	HUAROMA PAMPA	CCPP con sistema de Agua
109	ANCASH	HUARAZ	HUARAZ	TOCLLA	CCPP con sistema de Agua
110	ANCASH	HUARAZ	HUARAZ	AMPASH	CCPP sin sistema de Agua
111	ANCASH	HUARAZ	HUARAZ	HUANTZA	CCPP sin sistema de Agua
112	ANCASH	HUARAZ	HUARAZ	QUEROPAMPA	CCPP con sistema de Agua
113	ANCASH	HUARAZ	HUARAZ	LOS MILAGROS	CCPP con sistema de Agua
114	ANCASH	HUARAZ	HUARAZ	HUAMARIN	CCPP con sistema de Agua

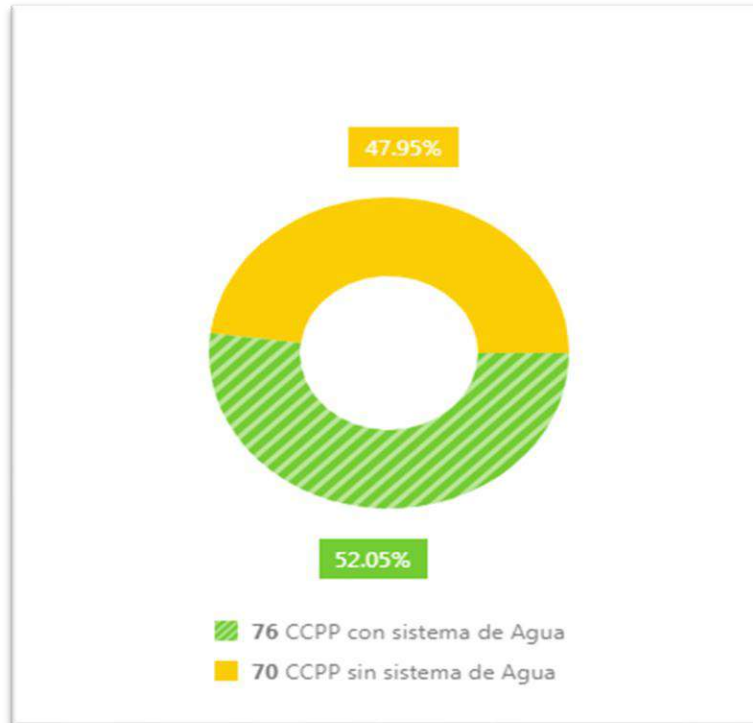


DIAGNÓSTICO DE LA SITUACIÓN DE BRECHAS DE INFRAESTRUCTURA O ACCESO A SERVICIOS PARA LA PROGRAMACIÓN MULTIANUAL DE INVERSIONES (PMI) 2027-2029 DE LA MUNICIPALIDAD PROVINCIAL DE HUARAZ

115	ANCASH	HUARAZ	HUARAZ	JATUN JANCU	CCPP con sistema de Agua
116	ANCASH	HUARAZ	HUARAZ	NUEVA ESPERANZA	CCPP sin sistema de Agua
117	ANCASH	HUARAZ	HUARAZ	HUANCHUCU	CCPP sin sistema de Agua
118	ANCASH	HUARAZ	HUARAZ	SHUYURURI	CCPP sin sistema de Agua
119	ANCASH	HUARAZ	HUARAZ	PANASHA	CCPP sin sistema de Agua
120	ANCASH	HUARAZ	HUARAZ	MANGALARIA	CCPP sin sistema de Agua
121	ANCASH	HUARAZ	HUARAZ	QUECHCAP	CCPP con sistema de Agua
122	ANCASH	HUARAZ	HUARAZ	YANACOSHCA	CCPP con sistema de Agua
123	ANCASH	HUARAZ	HUARAZ	UCHUCUSHCA	CCPP sin sistema de Agua
124	ANCASH	HUARAZ	HUARAZ	LLINHUAS	CCPP con sistema de Agua
125	ANCASH	HUARAZ	HUARAZ	KENUA RURI	CCPP sin sistema de Agua
126	ANCASH	HUARAZ	HUARAZ	MIYURURI	CCPP con sistema de Agua
127	ANCASH	HUARAZ	HUARAZ	LLACMA	CCPP con sistema de Agua
128	ANCASH	HUARAZ	HUARAZ	SANTA CRUZ	CCPP con sistema de Agua
129	ANCASH	HUARAZ	HUARAZ	CONCHIPATA	CCPP sin sistema de Agua
130	ANCASH	HUARAZ	HUARAZ	SEÑOR DE MAYO	CCPP sin sistema de Agua
131	ANCASH	HUARAZ	HUARAZ	MAREYOC	CCPP sin sistema de Agua
132	ANCASH	HUARAZ	HUARAZ	ANCOPAMPA	CCPP sin sistema de Agua
133	ANCASH	HUARAZ	HUARAZ	HERAPAMPA	CCPP con sistema de Agua
134	ANCASH	HUARAZ	HUARAZ	LOS PINOS	CCPP con sistema de Agua
135	ANCASH	HUARAZ	HUARAZ	PUEBLO LIBRE	CCPP con sistema de Agua
136	ANCASH	HUARAZ	HUARAZ	CASHACANCHA	CCPP sin sistema de Agua
137	ANCASH	HUARAZ	HUARAZ	QUENUA	CCPP sin sistema de Agua
138	ANCASH	HUARAZ	HUARAZ	INCAHUASI ALTO	CCPP con sistema de Agua
139	ANCASH	HUARAZ	HUARAZ	CHIHUIPAMPA	CCPP con sistema de Agua
140	ANCASH	HUARAZ	HUARAZ	HUARGUEY	CCPP sin sistema de Agua
141	ANCASH	HUARAZ	HUARAZ	PANUASH	CCPP con sistema de Agua
142	ANCASH	HUARAZ	HUARAZ	MANZANA	CCPP con sistema de Agua
143	ANCASH	HUARAZ	HUARAZ	PINAHUASI BAJO	CCPP sin sistema de Agua
144	ANCASH	HUARAZ	HUARAZ	SANTA ROSA	CCPP con sistema de Agua
145	ANCASH	HUARAZ	HUARAZ	PUTACA	CCPP sin sistema de Agua
146	ANCASH	HUARAZ	HUARAZ	COLLAMARCA	CCPP sin sistema de Agua

Fuente: DATASS – Ministerio de Vivienda, Construcción y Saneamiento – MVCS <https://datass.vivienda.gob.pe/>

Gráfico N° 1
Servicio de Agua Potable
Centros Poblados que cuentan con Agua Potable



Fuente: DATASS – Ministerio de Vivienda, Construcción y Saneamiento – MVCS <https://datass.vivienda.gob.pe/>



DIAGNÓSTICO DE LA SITUACIÓN DE BRECHAS DE INFRAESTRUCTURA O ACCESO A SERVICIOS PARA LA PROGRAMACIÓN MULTIANUAL DE INVERSIONES (PMI) 2027-2029 DE LA MUNICIPALIDAD PROVINCIAL DE HUARAZ

Indicadores de Brecha (IB) de Servicios

Nombre de la entidad pública:	Municipalidad Provincial de Huaraz
Sector:	Saneamiento
Función:	18 Saneamiento
División funcional:	040 Saneamiento
Grupo funcional:	089 Saneamiento rural
Servicio público asociado:	Servicio de agua
Tipología del proyecto:	Sistema de saneamiento rural

NOMBRE DEL INDICADOR

Porcentaje de la población rural sin acceso al servicio de agua potable mediante red pública o pileta pública

EVOLUCIÓN DEL CIERRE DE BRECHAS

Evolución del cierre de brechas

Años	2020	2021	2022
Brecha Regional	-	5.69%	4.10%

El indicador es de resultado y está asociado al déficit de la cobertura del servicio de agua (población que no accede a servicio de agua potable por red pública).

Proyección del cierre de brechas

70	VIVIENDA, CONSTRUCCION Y SANEAMIENTO	453	PORCENTAJE DE LA POBLACIÓN RURAL SIN ACCESO AL SERVICIO DE AGUA POTABLE MEDIANTE RED PÚBLICA O PILETA PÚBLICA	PERSONAS	Departam.	4.10%	2023	2.88%	0.00%
							2024	2.88%	0.00%
							2025	2.88%	0.00%

CONTEXTUALIZACIÓN DE INDICADORES DE BRECHAS

Como se puede apreciar en la evolución de cierre de brechas del PMI muestra tendencias bajas, sin embargo con el DATASS se aprecia que el 52.05% de centros poblados del Distrito de Huaraz cuenta con sistema de agua y el 47.95 % de los Centros Poblados se encuentran sin sistema de agua lo cual, indica que la población más aun los niños y los adultos mayores sufren de enfermedades gastrointestinales el cual se muestra en la calidad de vida de la población y los costos de salud por lo que dada a su importancia y cobertura se debe proyectos integrales para reducir dicha brecha.



DIAGNÓSTICO DE LA SITUACIÓN DE BRECHAS DE INFRAESTRUCTURA O ACCESO A SERVICIOS PARA LA PROGRAMACIÓN MULTIANUAL DE INVERSIONES (PMI) 2027-2029 DE LA MUNICIPALIDAD PROVINCIAL DE HUARAZ

IMAGEN 02: BRECHA DE POBLACION RURAL SIN ACCESO AL SERVICIO DE AGUA POTABLE




TABLA 09: Servicio de Disposición Sanitaria de Excretas

Nº	DEPARTAMENTO	PROVINCIA	DISTRITO	CENTRO POBLADO	VALOR
1	ANCASH	HUARAZ	HUARAZ	PAMPAMARCA	CCPP con sistema de eliminación de excretas
2	ANCASH	HUARAZ	HUARAZ	AMPASH	CCPP sin sistema de eliminación de excretas
3	ANCASH	HUARAZ	HUARAZ	QUENUA	CCPP sin sistema de eliminación de excretas
4	ANCASH	HUARAZ	HUARAZ	JIRCAHUAIN	CCPP sin sistema de eliminación de excretas
5	ANCASH	HUARAZ	HUARAZ	QUERAR	CCPP sin sistema de eliminación de excretas
6	ANCASH	HUARAZ	HUARAZ	CACHIPUCRO	CCPP sin sistema de eliminación de excretas
7	ANCASH	HUARAZ	HUARAZ	VILLA PROGRESO	CCPP con sistema de eliminación de excretas
8	ANCASH	HUARAZ	HUARAZ	HERAPAMPA	CCPP sin sistema de eliminación de excretas
9	ANCASH	HUARAZ	HUARAZ	INCAHUASI BAJO	CCPP sin sistema de eliminación de excretas
10	ANCASH	HUARAZ	HUARAZ	CHAMANAYOC	CCPP con sistema de eliminación de excretas
11	ANCASH	HUARAZ	HUARAZ	YACUNAC	CCPP sin sistema de eliminación de excretas



DIAGNÓSTICO DE LA SITUACIÓN DE BRECHAS DE INFRAESTRUCTURA O ACCESO A SERVICIOS PARA LA PROGRAMACIÓN MULTIANUAL DE INVERSIONES (PMI) 2027-2029 DE LA MUNICIPALIDAD PROVINCIAL DE HUARAZ

N°	DEPARTAMENTO	PROVINCIA	DISTRITO	CENTRO POBLADO	VALOR
12	ANCASH	HUARAZ	HUARAZ	CACHIPUCRO	CCPP sin sistema de eliminación de excretas
13	ANCASH	HUARAZ	HUARAZ	OCOPAMPA	CCPP sin sistema de eliminación de excretas
14	ANCASH	HUARAZ	HUARAZ	HUANCA	CCPP sin sistema de eliminación de excretas
15	ANCASH	HUARAZ	HUARAZ	MAREYOC	CCPP sin sistema de eliminación de excretas
16	ANCASH	HUARAZ	HUARAZ	CASHACANCHA	CCPP sin sistema de eliminación de excretas
17	ANCASH	HUARAZ	HUARAZ	MANZANA	CCPP sin sistema de eliminación de excretas
18	ANCASH	HUARAZ	HUARAZ	RUMICHUCO	CCPP con sistema de eliminación de excretas
19	ANCASH	HUARAZ	HUARAZ	UCHUCUSHCA	CCPP sin sistema de eliminación de excretas
20	ANCASH	HUARAZ	HUARAZ	PUTACA	CCPP sin sistema de eliminación de excretas
21	ANCASH	HUARAZ	HUARAZ	PINAHUASI ALTO	CCPP sin sistema de eliminación de excretas
22	ANCASH	HUARAZ	HUARAZ	QUIQUISH	CCPP con sistema de eliminación de excretas
23	ANCASH	HUARAZ	HUARAZ	SANTA CRUZ	CCPP sin sistema de eliminación de excretas
24	ANCASH	HUARAZ	HUARAZ	CHECYO	CCPP sin sistema de eliminación de excretas
25	ANCASH	HUARAZ	HUARAZ	UPACASHA	CCPP sin sistema de eliminación de excretas
26	ANCASH	HUARAZ	HUARAZ	QUITAPAMPA	CCPP sin sistema de eliminación de excretas
27	ANCASH	HUARAZ	HUARAZ	OQUIPARA	CCPP sin sistema de eliminación de excretas
28	ANCASH	HUARAZ	HUARAZ	CUTACANCHA	CCPP con sistema de eliminación de excretas
29	ANCASH	HUARAZ	HUARAZ	CANTU PAMPA	CCPP sin sistema de eliminación de excretas
30	ANCASH	HUARAZ	HUARAZ	HUARUPAMPA (JAUNA HUARUPAMPA)	CCPP sin sistema de eliminación de excretas
31	ANCASH	HUARAZ	HUARAZ	CASHACANCHA	CCPP con sistema de eliminación de excretas
32	ANCASH	HUARAZ	HUARAZ	PUCRUHUAWIN	CCPP con sistema de eliminación de excretas
33	ANCASH	HUARAZ	HUARAZ	HUAROMA PAMPA	CCPP sin sistema de eliminación de excretas



DIAGNÓSTICO DE LA SITUACIÓN DE BRECHAS DE INFRAESTRUCTURA O ACCESO A SERVICIOS PARA LA PROGRAMACIÓN MULTIANUAL DE INVERSIONES (PMI) 2027-2029 DE LA MUNICIPALIDAD PROVINCIAL DE HUARAZ

N°	DEPARTAMENTO	PROVINCIA	DISTRITO	CENTRO POBLADO	VALOR
34	ANCASH	HUARAZ	HUARAZ	TUMA	CCPP con sistema de eliminación de excretas
35	ANCASH	HUARAZ	HUARAZ	COLLCAPAMPA	CCPP con sistema de eliminación de excretas
36	ANCASH	HUARAZ	HUARAZ	MARCAPAMPA	CCPP sin sistema de eliminación de excretas
37	ANCASH	HUARAZ	HUARAZ	NUEVA FLORIDA	CCPP sin sistema de eliminación de excretas
38	ANCASH	HUARAZ	HUARAZ	TUCUHUAIN	CCPP sin sistema de eliminación de excretas
39	ANCASH	HUARAZ	HUARAZ	PANASHA	CCPP sin sistema de eliminación de excretas
40	ANCASH	HUARAZ	HUARAZ	QUISPAR	CCPP sin sistema de eliminación de excretas
41	ANCASH	HUARAZ	HUARAZ	HATUN ZANJA	CCPP sin sistema de eliminación de excretas
42	ANCASH	HUARAZ	HUARAZ	KEROPAMPA	CCPP sin sistema de eliminación de excretas
43	ANCASH	HUARAZ	HUARAZ	CARMAN	CCPP sin sistema de eliminación de excretas
44	ANCASH	HUARAZ	HUARAZ	ANCOPAMPA	CCPP sin sistema de eliminación de excretas
45	ANCASH	HUARAZ	HUARAZ	CALLPAPUNTA	CCPP sin sistema de eliminación de excretas
46	ANCASH	HUARAZ	HUARAZ	ANTAPAMPA	CCPP con sistema de eliminación de excretas
47	ANCASH	HUARAZ	HUARAZ	SHANSHA	CCPP sin sistema de eliminación de excretas
48	ANCASH	HUARAZ	HUARAZ	MALLALLAC	CCPP con sistema de eliminación de excretas
49	ANCASH	HUARAZ	HUARAZ	KEWAPAMPA	CCPP con sistema de eliminación de excretas
50	ANCASH	HUARAZ	HUARAZ	YANACOSHCA	CCPP sin sistema de eliminación de excretas
51	ANCASH	HUARAZ	HUARAZ	WILLCACOCHA	CCPP sin sistema de eliminación de excretas
52	ANCASH	HUARAZ	HUARAZ	SANTA CATALINA	CCPP sin sistema de eliminación de excretas
53	ANCASH	HUARAZ	HUARAZ	NUEVA ESPERANZA	CCPP sin sistema de eliminación de excretas
54	ANCASH	HUARAZ	HUARAZ	CHUNA MARA	CCPP sin sistema de eliminación de excretas
55	ANCASH	HUARAZ	HUARAZ	SAN PEDRO DE PACHUYACU	CCPP con sistema de eliminación de excretas
56	ANCASH	HUARAZ	HUARAZ	CATACPAMPA	CCPP sin sistema de eliminación de excretas



DIAGNÓSTICO DE LA SITUACIÓN DE BRECHAS DE INFRAESTRUCTURA O ACCESO A SERVICIOS PARA LA PROGRAMACIÓN MULTIANUAL DE INVERSIONES (PMI) 2027-2029 DE LA MUNICIPALIDAD PROVINCIAL DE HUARAZ

N°	DEPARTAMENTO	PROVINCIA	DISTRITO	CENTRO POBLADO	VALOR
57	ANCASH	HUARAZ	HUARAZ	CACHICUCHO	CCPP sin sistema de eliminación de excretas
58	ANCASH	HUARAZ	HUARAZ	IMPAN	CCPP sin sistema de eliminación de excretas
59	ANCASH	HUARAZ	HUARAZ	LOS MILAGROS	CCPP sin sistema de eliminación de excretas
60	ANCASH	HUARAZ	HUARAZ	LLACMA	CCPP con sistema de eliminación de excretas
61	ANCASH	HUARAZ	HUARAZ	ARARCOCHA	CCPP sin sistema de eliminación de excretas
62	ANCASH	HUARAZ	HUARAZ	MAREHUAIN	CCPP sin sistema de eliminación de excretas
63	ANCASH	HUARAZ	HUARAZ	TUPUCPAMPA	CCPP sin sistema de eliminación de excretas
64	ANCASH	HUARAZ	HUARAZ	CRUZ NIOK	CCPP con sistema de eliminación de excretas
65	ANCASH	HUARAZ	HUARAZ	KUMPAJIRCA	CCPP sin sistema de eliminación de excretas
66	ANCASH	HUARAZ	HUARAZ	SHANCANPAMPA	CCPP sin sistema de eliminación de excretas
67	ANCASH	HUARAZ	HUARAZ	LOS PINOS	CCPP con sistema de eliminación de excretas
68	ANCASH	HUARAZ	HUARAZ	HUACAPAMPA	CCPP con sistema de eliminación de excretas
69	ANCASH	HUARAZ	HUARAZ	PINAHUASI BAJO	CCPP sin sistema de eliminación de excretas
70	ANCASH	HUARAZ	HUARAZ	PUEBLO LIBRE	CCPP con sistema de eliminación de excretas
71	ANCASH	HUARAZ	HUARAZ	TUMARIA	CCPP con sistema de eliminación de excretas
72	ANCASH	HUARAZ	HUARAZ	PACOCANCHA	CCPP sin sistema de eliminación de excretas
73	ANCASH	HUARAZ	HUARAZ	MARAVILLA	CCPP sin sistema de eliminación de excretas
74	ANCASH	HUARAZ	HUARAZ	INCAHUASI ALTO	CCPP sin sistema de eliminación de excretas
75	ANCASH	HUARAZ	HUARAZ	CACHIPUCRO	CCPP sin sistema de eliminación de excretas
76	ANCASH	HUARAZ	HUARAZ	PARCO	CCPP sin sistema de eliminación de excretas
77	ANCASH	HUARAZ	HUARAZ	JACRASHUAIN	CCPP sin sistema de eliminación de excretas
78	ANCASH	HUARAZ	HUARAZ	SAN NICOLAS	CCPP con sistema de eliminación de excretas
79	ANCASH	HUARAZ	HUARAZ	PONCANA	CCPP sin sistema de eliminación de excretas



DIAGNÓSTICO DE LA SITUACIÓN DE BRECHAS DE INFRAESTRUCTURA O ACCESO A SERVICIOS PARA LA PROGRAMACIÓN MULTIANUAL DE INVERSIONES (PMI) 2027-2029 DE LA MUNICIPALIDAD PROVINCIAL DE HUARAZ

N°	DEPARTAMENTO	PROVINCIA	DISTRITO	CENTRO POBLADO	VALOR
80	ANCASH	HUARAZ	HUARAZ	CONCHIPATA	CCPP con sistema de eliminación de excretas
81	ANCASH	HUARAZ	HUARAZ	SEÑOR DE LOS MILAGROS	CCPP sin sistema de eliminación de excretas
82	ANCASH	HUARAZ	HUARAZ	HUINCHUS	CCPP sin sistema de eliminación de excretas
83	ANCASH	HUARAZ	HUARAZ	LLUYCHOZARINAN	CCPP sin sistema de eliminación de excretas
84	ANCASH	HUARAZ	HUARAZ	HUANTZA	CCPP sin sistema de eliminación de excretas
85	ANCASH	HUARAZ	HUARAZ	PANUASH	CCPP con sistema de eliminación de excretas
86	ANCASH	HUARAZ	HUARAZ	SAN CRISTOBAL DE MASHUAN	CCPP con sistema de eliminación de excretas
87	ANCASH	HUARAZ	HUARAZ	COCHAYOC	CCPP sin sistema de eliminación de excretas
88	ANCASH	HUARAZ	HUARAZ	SHUYURURI	CCPP sin sistema de eliminación de excretas
89	ANCASH	HUARAZ	HUARAZ	MANGALARIA	CCPP sin sistema de eliminación de excretas
90	ANCASH	HUARAZ	HUARAZ	HUANCHUCU	CCPP sin sistema de eliminación de excretas
91	ANCASH	HUARAZ	HUARAZ	JACASHCA	CCPP sin sistema de eliminación de excretas
92	ANCASH	HUARAZ	HUARAZ	YURACONCHI	CCPP con sistema de eliminación de excretas
93	ANCASH	HUARAZ	HUARAZ	KENUA RURI	CCPP sin sistema de eliminación de excretas
94	ANCASH	HUARAZ	HUARAZ	PURUCUTA	CCPP sin sistema de eliminación de excretas
95	ANCASH	HUARAZ	HUARAZ	HUISCORMASHANAN	CCPP con sistema de eliminación de excretas
96	ANCASH	HUARAZ	HUARAZ	MIOPAMPA	CCPP con sistema de eliminación de excretas
97	ANCASH	HUARAZ	HUARAZ	SHAURAMA	CCPP con sistema de eliminación de excretas
98	ANCASH	HUARAZ	HUARAZ	JANCU	CCPP con sistema de eliminación de excretas
99	ANCASH	HUARAZ	HUARAZ	MACASHCA	CCPP sin sistema de eliminación de excretas
100	ANCASH	HUARAZ	HUARAZ	MASHRAOCO	CCPP sin sistema de eliminación de excretas
101	ANCASH	HUARAZ	HUARAZ	LLECLLA PUCRO	CCPP sin sistema de eliminación de excretas
102	ANCASH	HUARAZ	HUARAZ	SEÑOR DE MAYO	CCPP con sistema de eliminación de excretas



DIAGNÓSTICO DE LA SITUACIÓN DE BRECHAS DE INFRAESTRUCTURA O ACCESO A SERVICIOS PARA LA PROGRAMACIÓN MULTIANUAL DE INVERSIONES (PMI) 2027-2029 DE LA MUNICIPALIDAD PROVINCIAL DE HUARAZ

N°	DEPARTAMENTO	PROVINCIA	DISTRITO	CENTRO POBLADO	VALOR
103	ANCASH	HUARAZ	HUARAZ	COYLLUR (COILLOR)	CCPP con sistema de eliminación de excretas
104	ANCASH	HUARAZ	HUARAZ	MIYURURI	CCPP sin sistema de eliminación de excretas
105	ANCASH	HUARAZ	HUARAZ	ONCOYCANCHA	CCPP sin sistema de eliminación de excretas
106	ANCASH	HUARAZ	HUARAZ	HUAYORURI	CCPP sin sistema de eliminación de excretas
107	ANCASH	HUARAZ	HUARAZ	HUALLCOR	CCPP con sistema de eliminación de excretas
108	ANCASH	HUARAZ	HUARAZ	CULLUNAYOC	CCPP sin sistema de eliminación de excretas
109	ANCASH	HUARAZ	HUARAZ	MIRAFLORES	CCPP con sistema de eliminación de excretas
110	ANCASH	HUARAZ	HUARAZ	QUECHCAP	CCPP sin sistema de eliminación de excretas
111	ANCASH	HUARAZ	HUARAZ	ANCUSH	CCPP con sistema de eliminación de excretas
112	ANCASH	HUARAZ	HUARAZ	ÑAHUINPUQUIO	CCPP sin sistema de eliminación de excretas
113	ANCASH	HUARAZ	HUARAZ	LLINHUAS	CCPP sin sistema de eliminación de excretas
114	ANCASH	HUARAZ	HUARAZ	NINAPUCRO (INAPUCRO)	CCPP con sistema de eliminación de excretas
115	ANCASH	HUARAZ	HUARAZ	PURUSH	CCPP sin sistema de eliminación de excretas
116	ANCASH	HUARAZ	HUARAZ	MUCHCAPO	CCPP con sistema de eliminación de excretas
117	ANCASH	HUARAZ	HUARAZ	HUARGUEY	CCPP sin sistema de eliminación de excretas
118	ANCASH	HUARAZ	HUARAZ	TICLLAPAMPA	CCPP sin sistema de eliminación de excretas
119	ANCASH	HUARAZ	HUARAZ	SANTA ROSA	CCPP con sistema de eliminación de excretas
120	ANCASH	HUARAZ	HUARAZ	HUANTUMEY	CCPP sin sistema de eliminación de excretas
121	ANCASH	HUARAZ	HUARAZ	PARIAC ALTO	CCPP con sistema de eliminación de excretas
122	ANCASH	HUARAZ	HUARAZ	MESA PAMPA	CCPP sin sistema de eliminación de excretas
123	ANCASH	HUARAZ	HUARAZ	MINAS	CCPP con sistema de eliminación de excretas
124	ANCASH	HUARAZ	HUARAZ	TACLLAN ALTO	CCPP sin sistema de eliminación de excretas
125	ANCASH	HUARAZ	HUARAZ	ISCO	CCPP sin sistema de eliminación de excretas

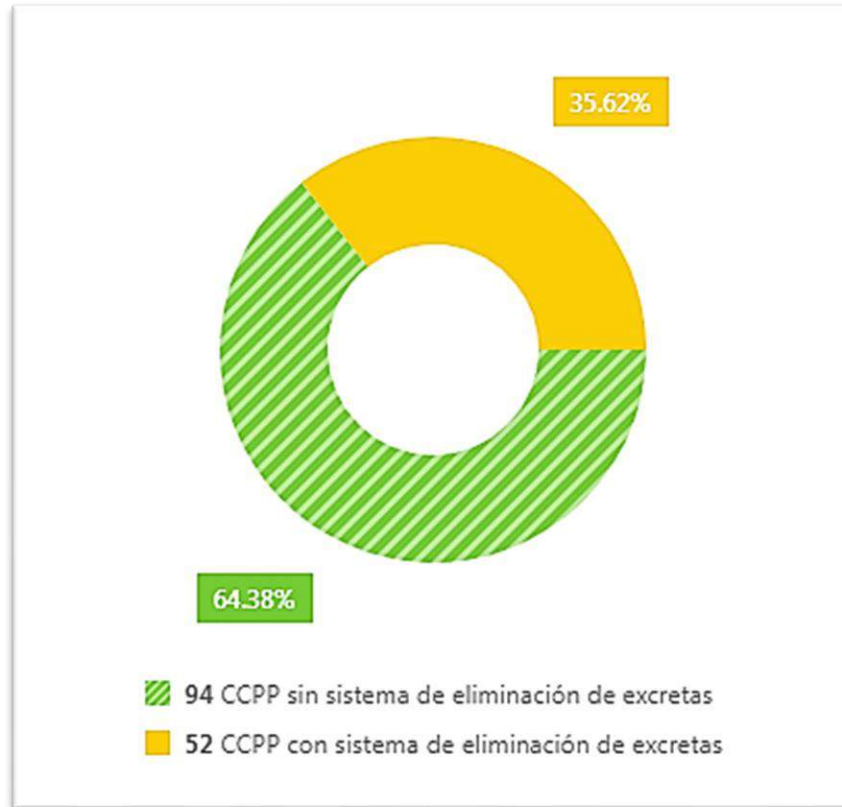


DIAGNÓSTICO DE LA SITUACIÓN DE BRECHAS DE INFRAESTRUCTURA O ACCESO A SERVICIOS PARA LA PROGRAMACIÓN MULTIANUAL DE INVERSIONES (PMI) 2027-2029 DE LA MUNICIPALIDAD PROVINCIAL DE HUARAZ

N°	DEPARTAMENTO	PROVINCIA	DISTRITO	CENTRO POBLADO	VALOR
126	ANCASH	HUARAZ	HUARAZ	PACOPAMPA	CCPP sin sistema de eliminación de excretas
127	ANCASH	HUARAZ	HUARAZ	CAÑIPU	CCPP sin sistema de eliminación de excretas
128	ANCASH	HUARAZ	HUARAZ	TOCLLA ALTO	CCPP con sistema de eliminación de excretas
129	ANCASH	HUARAZ	HUARAZ	JAUNA (JAUNA CENTRAL)	CCPP con sistema de eliminación de excretas
130	ANCASH	HUARAZ	HUARAZ	BELLA VISTA	CCPP con sistema de eliminación de excretas
131	ANCASH	HUARAZ	HUARAZ	CONDORPAMPA	CCPP con sistema de eliminación de excretas
132	ANCASH	HUARAZ	HUARAZ	CHIHUIPAMPA	CCPP sin sistema de eliminación de excretas
133	ANCASH	HUARAZ	HUARAZ	HUAYO MALLQUI	CCPP con sistema de eliminación de excretas
134	ANCASH	HUARAZ	HUARAZ	JIRCAHUAIN	CCPP con sistema de eliminación de excretas
135	ANCASH	HUARAZ	HUARAZ	TUSHPA	CCPP con sistema de eliminación de excretas
136	ANCASH	HUARAZ	HUARAZ	QUEROPAMPA	CCPP con sistema de eliminación de excretas
137	ANCASH	HUARAZ	HUARAZ	HUALLCOR (PERIFERIE)	CCPP con sistema de eliminación de excretas
138	ANCASH	HUARAZ	HUARAZ	JATUN JANCU	CCPP con sistema de eliminación de excretas
139	ANCASH	HUARAZ	HUARAZ	HUANCAPAMPA	CCPP sin sistema de eliminación de excretas
140	ANCASH	HUARAZ	HUARAZ	PAQUISHCA	CCPP sin sistema de eliminación de excretas
141	ANCASH	HUARAZ	HUARAZ	NUEVA ESPERANZA	CCPP con sistema de eliminación de excretas
142	ANCASH	HUARAZ	HUARAZ	TOCLLA	CCPP con sistema de eliminación de excretas
143	ANCASH	HUARAZ	HUARAZ	CHILCA	CCPP sin sistema de eliminación de excretas
144	ANCASH	HUARAZ	HUARAZ	CHICURURI	CCPP sin sistema de eliminación de excretas
145	ANCASH	HUARAZ	HUARAZ	HUAMARIN	CCPP con sistema de eliminación de excretas
146	ANCASH	HUARAZ	HUARAZ	COLLAMARCA	CCPP sin sistema de eliminación de excretas

Fuente: DATASS – Ministerio de Vivienda, Construcción y Saneamiento – MVCS <https://datass.vivienda.gob.pe/>

Gráfico N°02
Servicio de Disposición Sanitaria de Excretas
Centros Poblados que cuentan con Disposición Sanitaria de Excretas



Fuente: DATASS – Ministerio de Vivienda, Construcción y Saneamiento – MVCS <https://datass.vivienda.gob.pe/>



DIAGNÓSTICO DE LA SITUACIÓN DE BRECHAS DE INFRAESTRUCTURA O ACCESO A SERVICIOS PARA LA PROGRAMACIÓN MULTIANUAL DE INVERSIONES (PMI) 2027-2029 DE LA MUNICIPALIDAD PROVINCIAL DE HUARAZ

Indicadores de Brecha (IB) de Servicios

Nombre de la entidad pública:	Municipalidad Provincial de Huaraz
Sector:	Saneamiento
Función:	18 saneamiento
División funcional:	040 saneamiento
Grupo funcional:	089 saneamiento rural
Servicio público asociado:	Servicio de alcantarillado u otras formas de disposición sanitaria de excretas
Tipología del proyecto:	Sistema de saneamiento rural

NOMBRE DEL INDICADOR

Porcentaje de la población rural sin acceso al servicio de alcantarillado u otras formas de disposición sanitaria de excretas

EVOLUCIÓN DEL CIERRE DE BRECHAS

Evolución del cierre de brechas

Años	2020	2021	2022
Brecha Regional	-	54.10%	52.90%

Como se puede apreciar el cuadro anterior no se muestra las tendencias de cierre de brechas que se encuentra en el reporte de brechas del PMI los cuales se deben priorizar de acuerdo a la realidad y necesidad de la población beneficiaria del distrito y/o provincia.

Proyección del cierre de brechas

71	VIVIENDA, CONSTRUCCION Y SANEAMIENTO	346	PORCENTAJE DE LA POBLACIÓN RURAL SIN ACCESO AL SERVICIO DE ALCANTARILLADO U OTRAS FORMAS DE DISPOSICIÓN SANITARIA DE EXCRETAS	PERSONAS	Departam.	52.90%	2023	52.30%	0.00%
							2024	52.30%	0.00%
							2025	52.30%	0.00%

CONTEXTUALIZACIÓN DE INDICADORES DE BRECHAS

Como se puede apreciar según el DATASS el 35% de los Centros Poblados del Distrito de Huaraz cuenta con sistema de eliminación de excretas y el 64.38% de los Centros Poblados no cuentan con sistema de eliminación de excretas, la situación actual en salud de la población se ve afectada en su calidad de vida y los costos de salud por lo que dada a su importancia y cobertura del servicio en el ámbito rural básicamente esta brecha se encuentra en las localidades alejadas y/o anexos de los centros poblados se debe intervenir en proyectos integrales que reduzcan dichas brechas.



DIAGNÓSTICO DE LA SITUACIÓN DE BRECHAS DE INFRAESTRUCTURA O ACCESO A SERVICIOS PARA LA PROGRAMACIÓN MULTIANUAL DE INVERSIONES (PMI) 2027-2029 DE LA MUNICIPALIDAD PROVINCIAL DE HUARAZ

IMAGEN 03: BRECHA DE POBLACION RURAL SIN ACCESO AL SERVICIO DE ALCANTARILLADO U OTRAS FORMAS SANITARIA DE EXCRETAS





Saneamiento Urbano

Indicadores de Brecha (IB) de Servicios

Nombre de la entidad pública:	Municipalidad Provincial de Huaraz
Sector:	Saneamiento
Función:	18 saneamiento
División funcional:	040 saneamiento
Grupo funcional:	088 saneamiento urbano
Servicio público asociado:	Servicio de agua potable urbano
Tipología del proyecto:	Sistema de saneamiento urbano

NOMBRE DEL INDICADOR

Porcentaje de la población urbana sin acceso al servicio de agua potable mediante red pública o pileta pública

EVOLUCIÓN DEL CIERRE DE BRECHAS

Evolución del cierre de brechas

Años	2020	2021	2022
Brecha Regional	-	3.81%	3.76%

Como se puede apreciar el cuadro anterior la intervención en este tipo de proyectos se muestra las tendencias que se encuentra en el reporte de brechas en el PMI son bajas

Proyección del cierre de brechas

74	VIVIENDA, CONSTRUCCION Y SANEAMIENTO	554	PORCENTAJE DE LA POBLACIÓN URBANA SIN ACCESO AL SERVICIO DE AGUA POTABLE MEDIANTE RED PÚBLICA O PILETA PÚBLICA	PERSONAS	Departam.	3.76%	2023	2.86%	0.00%
							2024	2.86%	0.00%
							2025	2.86%	0.00%

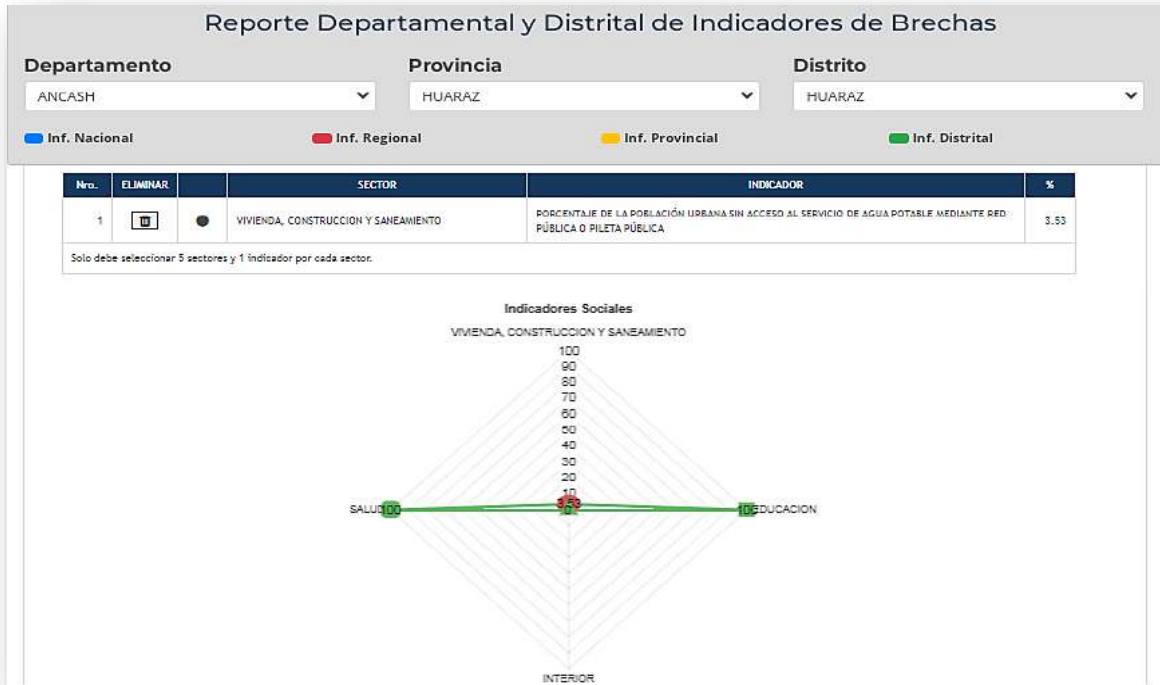
CONTEXTUALIZACIÓN DE INDICADORES DE BRECHAS

En la zona urbana del Distrito de Huaraz las brechas de servicios de agua son bajas lo que indica que la Empresa Prestadora de Servicios cumple con los objetivos.



DIAGNÓSTICO DE LA SITUACIÓN DE BRECHAS DE INFRAESTRUCTURA O ACCESO A SERVICIOS PARA LA PROGRAMACIÓN MULTIANUAL DE INVERSIONES (PMI) 2027-2029 DE LA MUNICIPALIDAD PROVINCIAL DE HUARAZ

IMAGEN 04: BRECHA DE POBLACION URBANA SIN ACCESO AL SERVICIO DE AGUA POTABLE MEDIANTE RED PÚBLICA O PILETA PÚBLICA





DIAGNÓSTICO DE LA SITUACIÓN DE BRECHAS DE INFRAESTRUCTURA O ACCESO A SERVICIOS PARA LA PROGRAMACIÓN MULTIANUAL DE INVERSIONES (PMI) 2027-2029 DE LA MUNICIPALIDAD PROVINCIAL DE HUARAZ

Indicadores de Brecha (IB) de Servicios

Nombre de la entidad pública:	Municipalidad Provincial de Huaraz
Sector:	Saneamiento
Función:	18 saneamiento
División funcional:	040 saneamiento
Grupo funcional:	088 saneamiento urbano
Servicio público asociado:	Servicio de alcantarillado
Tipología del proyecto:	Sistema de saneamiento urbano

NOMBRE DEL INDICADOR

Porcentaje de la población urbana sin acceso a servicios de alcantarillado u otras formas de disposición sanitaria de excretas

EVOLUCIÓN DEL CIERRE DE BRECHAS

Evolución del cierre de brechas

Años	2020	2021	2022
Brecha Regional	-	7.21%	7.15%

Como se puede apreciar el cuadro anterior la intervención en este tipo de proyectos se muestra las tendencias que bajas que se encuentra en el reporte de brechas en el PMI .

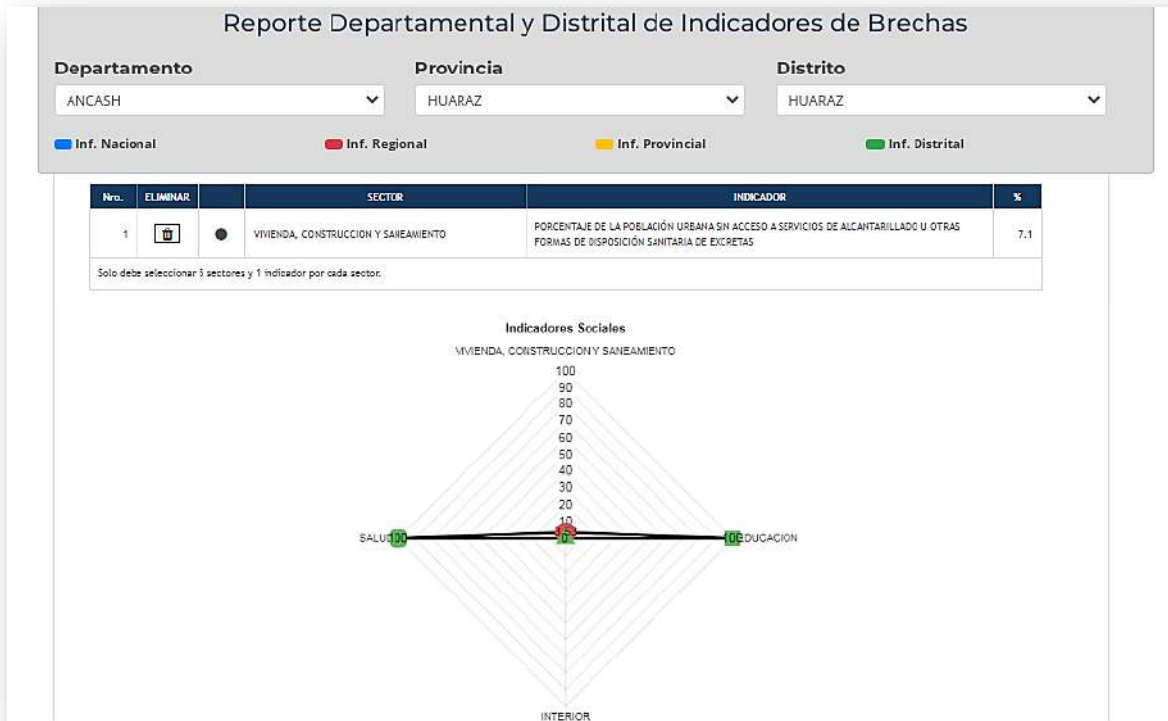
Proyección del cierre de brechas

73	VIVIENDA, CONSTRUCCION Y SANEAMIENTO	520	PORCENTAJE DE LA POBLACIÓN URBANA SIN ACCESO A SERVICIOS DE ALCANTARILLADO U OTRAS FORMAS DE DISPOSICIÓN SANITARIA DE EXCRETAS	PERSONAS	Departam.	7.15%	2023	10.46%	0.00%
							2024	10.46%	0.00%
							2025	10.46%	0.00%

CONTEXTUALIZACIÓN DE INDICADORES DE BRECHAS

Como se puede apreciar según los indicadores de brechas de sector el Porcentaje de la población urbana sin acceso a servicios de alcantarillado u otras formas de disposición sanitaria de excreta es de 7.15% en el 2022.

IMAGEN 05: BRECHA DE POBLACION URBANA SIN ACCESO AL SERVICIO DE ALCANTARILLADO U OTRAS FORMAS DE DISPOSICIÓN SANITARIA DE EXCRETAS



EDUCACIÓN

En la provincia de Huaraz, la tasa de asistencia escolar fue de 49,2% (4 106 niños) de la población de 3 a 5 años de edad que asisten a un centro de enseñanza escolar. En la zona urbana la cifra es un poco mayor (54.4%). Asimismo, en la provincia, la tasa de Analfabetismo es poco más del 10% (16% en mujeres y 4% en hombres), de la población censada de 15 y más años de edad.

De acuerdo a los datos obtenidos por el aplicativo ESCALE del Ministerio de Educación, la provincia de Huaraz tiene un total de 673 Instituciones Educativas, entre ellas 486 son I.E. Públicas y 187 Privadas.

El Distrito de Huaraz presenta 189 I.E. de las cuales 107 I.E., son Públicas y 82 I.E. Privadas.

A continuación, se presenta el listado de las I.E del Distrito de Huaraz de nivel de la UGEL Huaraz.



DIAGNÓSTICO DE LA SITUACIÓN DE BRECHAS DE INFRAESTRUCTURA O ACCESO A SERVICIOS PARA LA PROGRAMACIÓN MULTIANUAL DE INVERSIONES (PMI) 2027-2029 DE LA MUNICIPALIDAD PROVINCIAL DE HUARAZ

TABLA 10: Instituciones Educativas-Nivel Inicial del Distrito de Huaraz

Nombre de IE	Nivel / Modalidad	Gestión / Dependencia	Dirección de IE	Departamento / Provincia / Distrito	Alumnos (Censo educativo)
122	Inicial - Jardín	Sector Educación	JIRON 28 DE JULIO S/N	Áncash / Huaraz / Huaraz	477
233	Inicial - Jardín	Sector Educación	JIRON AMADEO FIGUEROA S/N	Áncash / Huaraz / Huaraz	551
286	Inicial - Jardín	Sector Educación	JIRON SIMON BOLIVAR S/N	Áncash / Huaraz / Huaraz	475
336	Inicial - Jardín	Sector Educación	COYLLUR	Áncash / Huaraz / Huaraz	18
357	Inicial - Jardín	Sector Educación	HUALLCOR	Áncash / Huaraz / Huaraz	17
358	Inicial - Jardín	Sector Educación	HUAMARIN	Áncash / Huaraz / Huaraz	9
392 SANTA TERESA DEL NIÑO JESUS	Inicial - Jardín	Sector Educación	ICHOCA	Áncash / Huaraz / Huaraz	16
393	Inicial - Jardín	Sector Educación	MACASHCA	Áncash / Huaraz / Huaraz	31
399	Inicial - Jardín	Sector Educación	NINAPUCRO	Áncash / Huaraz / Huaraz	12
420	Inicial - Jardín	Sector Educación	YANACOSHCA	Áncash / Huaraz / Huaraz	4
CISEA HUARUPAMPA	Inicial - Jardín	Sector Educación	AVENIDA RAYMONDI 520	Áncash / Huaraz / Huaraz	358
420-3	Inicial - Jardín	Sector Educación	MALECON SUR Y RIO QUILLCAY	Áncash / Huaraz / Huaraz	124
420-5 MARIA BELENITA	Inicial - Jardín	Convenio con Sector Educación	AVENIDA VILLON S/N	Áncash / Huaraz / Huaraz	210
COLIBRI	Inicial - Cuna Jardín	Particular	JIRON 28 DE JULIO 790	Áncash / Huaraz / Huaraz	18
335	Inicial - Jardín	Sector Educación	JAUNA	Áncash / Huaraz / Huaraz	22
402-3	Inicial - Jardín	Sector Educación	JIRON AGUSTIN MEJIA 866	Áncash / Huaraz / Huaraz	71
WORLD SCHOOL	Inicial - Cuna Jardín	Particular	AVENIDA FEDERICO SAL Y ROSAS 539	Áncash / Huaraz / Huaraz	80
JEAN PIAGET	Inicial - Jardín	Particular	JIRON 28 DE JULIO 1290	Áncash / Huaraz / Huaraz	31
421	Inicial - Cuna Jardín	Convenio con Sector Educación	ALAMEDA GRAU S/N	Áncash / Huaraz / Huaraz	0
EL MUNDO Y YO	Inicial - Cuna Jardín	Particular	JIRON LADISLAO F. MEZA 311	Áncash / Huaraz / Huaraz	17
SANTO DOMINGUITO SAVIO	Inicial - Cuna Jardín	Particular	PASAJE DANIEL CORAL VEGA 465-469	Áncash / Huaraz / Huaraz	29
SANTA ELENA	Inicial - Jardín	Particular	JIRON JUAN DE LA CRUZ ROMERO 1020	Áncash / Huaraz / Huaraz	13
MARIA MONTESORI DE LA SOLEDAD	Inicial - Cuna Jardín	Particular	JIRON 28 DE JULIO 963	Áncash / Huaraz / Huaraz	29
MAGNUS SCHOOL	Inicial - Cuna Jardín	Particular	JIRON CARLOS VALENZUELA GUARDIA 983	Áncash / Huaraz / Huaraz	53
86005 RICARDO PALMA CARRILLO	Inicial - Jardín	Sector Educación	CARRETERA SAN NICOLAS S/N	Áncash / Huaraz / Huaraz	22
CARL FRIEDRICH GAUSS	Inicial - Jardín	Particular	JIRON JUAN DE LA CRUZ ROMERO 1040	Áncash / Huaraz / Huaraz	13
VILLA SAN ANTONIO	Inicial - Cuna Jardín	Particular	AVENIDA CONFRATERNIDAD INTERNACIONAL SUR 514	Áncash / Huaraz / Huaraz	33



DIAGNÓSTICO DE LA SITUACIÓN DE BRECHAS DE INFRAESTRUCTURA O ACCESO A SERVICIOS PARA LA PROGRAMACIÓN MULTIANUAL DE INVERSIONES (PMI) 2027-2029 DE LA MUNICIPALIDAD PROVINCIAL DE HUARAZ

Nombre de IE	Nivel / Modalidad	Gestión / Dependencia	Dirección de IE	Departamento / Provincia / Distrito	Alumnos (Censo educativo)
86012	Inicial - Jardín	Sector Educación	TOCLLA	Áncash / Huaraz / Huaraz	23
ESTRELLA DEL NUEVO AMANECER	Inical No Escolarizado	Sector Educación	MARACANA BAJO	Áncash / Huaraz / Huaraz	15
PLUMITA DE ORO	Inical No Escolarizado	Sector Educación	JANCU	Áncash / Huaraz / Huaraz	7
ANGEL DE LA GUARDA	Inical No Escolarizado	Sector Educación	PAQUISHCA	Áncash / Huaraz / Huaraz	7
MI DULCE INFANCIA	Inical No Escolarizado	Sector Educación	CHAMANAYOC	Áncash / Huaraz / Huaraz	6
SAN PEDRITO	Inical No Escolarizado	Sector Educación	SAN PEDRO	Áncash / Huaraz / Huaraz	8
LAS ABEJITAS	Inical No Escolarizado	Sector Educación	MARAVILLA	Áncash / Huaraz / Huaraz	3
LAS HORMIGUITAS	Inical No Escolarizado	Sector Educación	SANTACRUZ	Áncash / Huaraz / Huaraz	10
JOSE MARTI	Inicial - Jardín	Particular	JIRON LADISLAO MEZA 301	Áncash / Huaraz / Huaraz	42
SAN BENITO	Inicial - Jardín	Particular	JIRON 28 DE JULIO 362	Áncash / Huaraz / Huaraz	60
MI PEQUEÑA CASITA	Inical No Escolarizado	Sector Educación	QUERUPAMPA	Áncash / Huaraz / Huaraz	6
183	Inicial - Jardín	Sector Educación	COLLCAPAMPA	Áncash / Huaraz / Huaraz	14
86694 FRAY MARTIN MILAGROSO	Inicial - Jardín	Sector Educación	TACLLAN	Áncash / Huaraz / Huaraz	60
LITTLE BOO	Inicial - Cuna Jardín	Particular	CALLE CONFRATERNIDAD OESTE 118	Áncash / Huaraz / Huaraz	55
LA CATOLICA	Inicial - Cuna Jardín	Particular	PASAJE ASUNCION 305	Áncash / Huaraz / Huaraz	5
PEQUEÑOS LIDERES	Inicial - Cuna Jardín	Particular	JIRON CARLOS VALENZUELA GUARDIA 1065	Áncash / Huaraz / Huaraz	59
BENDITO NIÑO JESUS	Inicial - Cuna Jardín	Particular	JIRON FIDEL OLIVAS ESCUDERO 943	Áncash / Huaraz / Huaraz	20
681 JOAQUIN MORALES NATIVIDAD	Inicial - Jardín	Sector Educación	8 DE DICIEMBRE AA.HH.	Áncash / Huaraz / Huaraz	50
682	Inicial - Jardín	Sector Educación	VISTA ALEGRE	Áncash / Huaraz / Huaraz	54
JESUS NUESTRO DIVINO NIÑO	Inicial - Jardín	Particular	PASAJE RICARDO PALMA 100	Áncash / Huaraz / Huaraz	
APOSTOLES DE JESUCRISTO	Inicial - Cuna Jardín	Particular	JIRON FIDEL OLIVAS ESCUDERO 1009	Áncash / Huaraz / Huaraz	
MI CASITA DE ORO	Inicial - Cuna Jardín	Particular	JIRON RAMÓN CASTILLA 953	Áncash / Huaraz / Huaraz	23
SEMILLITAS DE PAZ	Inical No Escolarizado	Sector Educación	ICHOCA	Áncash / Huaraz / Huaraz	6
DIVINO NIÑO	Inical No Escolarizado	Sector Educación	COLLCAPAMPA	Áncash / Huaraz / Huaraz	8
NIÑOS DEL FUTURO	Inical No Escolarizado	Sector Educación	COYLLUR	Áncash / Huaraz / Huaraz	7
86071 CARLOS AUGUSTO IZAGUIRRE	Inicial - Jardín	Sector Educación	QUECHCAP	Áncash / Huaraz / Huaraz	25
NUEVO AMANECER	Inical No Escolarizado	Sector Educación	VILLA PROGRESO	Áncash / Huaraz / Huaraz	4
LOS PICHONCITOS	Inical No Escolarizado	Sector Educación	QUIMTSUQ	Áncash / Huaraz / Huaraz	7
LOS ANGELITOS	Inical No Escolarizado	Sector Educación	LADERAS DE LA SUIZA PERUANA	Áncash / Huaraz / Huaraz	9



DIAGNÓSTICO DE LA SITUACIÓN DE BRECHAS DE INFRAESTRUCTURA O ACCESO A SERVICIOS PARA LA PROGRAMACIÓN MULTIANUAL DE INVERSIONES (PMI) 2027-2029 DE LA MUNICIPALIDAD PROVINCIAL DE HUARAZ

Nombre de IE	Nivel / Modalidad	Gestión / Dependencia	Dirección de IE	Departamento / Provincia / Distrito	Alumnos (Censo educativo)
LIDERES DE LA SUIZA PERUANA	Inical No Escolarizado	Sector Educación	LIDERES DE LA SUIZA PERUANA	Áncash / Huaraz / Huaraz	10
LAS FRESITAS	Inical No Escolarizado	Sector Educación	MAKANAQUIPAMPA	Áncash / Huaraz / Huaraz	9
LOS POLLITOS	Inical No Escolarizado	Sector Educación	SHANSHA	Áncash / Huaraz / Huaraz	3
SEMILLITAS DE SANTA CRUZ	Inical No Escolarizado	Sector Educación	CHUNA MARA	Áncash / Huaraz / Huaraz	12
MIGUEL GRAU	Inicial - Jardín	Sector Educación	PURUSH	Áncash / Huaraz / Huaraz	10
SAN PABLO DE LA CRUZ	Inicial - Jardín	Particular	JIRON LAS AZUCENAS S/N MZ 165 LOTE 18	Áncash / Huaraz / Huaraz	28
LLULLU KILLA	Inical No Escolarizado	Sector Educación	CASACANCHA	Áncash / Huaraz / Huaraz	10
LOS GENIOS DEL SABER	Inical No Escolarizado	Sector Educación	SAN NICOLAS	Áncash / Huaraz / Huaraz	8
SOL NACIENTE	Inical No Escolarizado	Sector Educación	QUEROPAMPA	Áncash / Huaraz / Huaraz	9
HIJOS DEL SOL	Inical No Escolarizado	Sector Educación	PURUSH	Áncash / Huaraz / Huaraz	6
CIMA SCHOOL	Inicial - Jardín	Particular	TACLAN ALTO S/N	Áncash / Huaraz / Huaraz	15
WISDOM SCHOOL	Inicial - Cuna Jardín	Particular	JIRON LADISLAO MEZA 404	Áncash / Huaraz / Huaraz	20
VILLA MARIA SCHOOL	Inicial - Jardín	Particular	JIRON LOS CLAVES S/N MZ 163 LOTE 15	Áncash / Huaraz / Huaraz	9
ANGELITOS DE SAN MARTIN	Inical No Escolarizado	Sector Educación	QUESHCAP	Áncash / Huaraz / Huaraz	12
NIDITO DE ORO	Inical No Escolarizado	Sector Educación	PAQUISHCA	Áncash / Huaraz / Huaraz	6
LOS ANGELITOS DE DIOS	Inical No Escolarizado	Sector Educación	QUECHCAP	Áncash / Huaraz / Huaraz	12
LOS GIRASOLES	Inical No Escolarizado	Sector Educación	SHUYUHUAYO ALTO	Áncash / Huaraz / Huaraz	11
RAYITOS DE LUZ	Inical No Escolarizado	Sector Educación	LLINWASH	Áncash / Huaraz / Huaraz	5
ESTRELLITAS DEL SABER	Inical No Escolarizado	Sector Educación	CHALLHUA	Áncash / Huaraz / Huaraz	8
SEMILLITAS DE JESUS	Inical No Escolarizado	Sector Educación	PIEDRAS AZULES	Áncash / Huaraz / Huaraz	8
CORAZÓN DE JESUS	Inical No Escolarizado	Sector Educación	CONDORPAMPA	Áncash / Huaraz / Huaraz	8
HAPPY KIDS	Inicial - Jardín	Particular	JIRON ANDRES AVELINO CACERES 249	Áncash / Huaraz / Huaraz	35
LA CASITA DE SANTA CRUZ	Inicial - Cuna Jardín	Particular	MZ G LOTE 14	Áncash / Huaraz / Huaraz	22
CRISTO MI SALVADOR	Inical No Escolarizado	Sector Educación	CHUNAMARA	Áncash / Huaraz / Huaraz	8
LOS OSITOS	Inical No Escolarizado	Sector Educación	QUIMCHUP RURI	Áncash / Huaraz / Huaraz	9
EL JARDIN DE MIS PEQUES	Inical No Escolarizado	Sector Educación	TOCLLA ALTO	Áncash / Huaraz / Huaraz	5
SONRISAS Y COLORES	Inicial - Jardín	Particular	PASAJE PERÚ 124-128 MZ 8 LOTE 1	Áncash / Huaraz / Huaraz	1
MIS PEQUEÑOS PASOS	Inical No Escolarizado	Sector Educación	CHUNA MARA	Áncash / Huaraz / Huaraz	18
LOS ANDES RVS.	Inicial - Jardín	Particular	JIRON SANTA ROSA 1431	Áncash / Huaraz / Huaraz	58
HUELLITAS DE SABIDURIA	Inical No Escolarizado	Sector Educación	NUEVA ESPERANZA	Áncash / Huaraz / Huaraz	13

FUENTE: Mapas de Escuelas – ESCALE (<http://sigmed.minedu.gob.pe/mapaeducativo/>)



Indicadores de Brecha (IB) de Servicios

Nombre de la entidad pública:	Municipalidad Provincial de Huaraz
Sector:	Educación
Función:	22 Educación
División funcional:	047 Educación Básica
Grupo funcional:	0103 Educación Inicial
Servicio público asociado:	Servicio de Educación Inicial
Tipología del proyecto:	Educación Inicial

NOMBRE DEL INDICADOR

Porcentaje de unidades productoras con el servicio de educación inicial con capacidad instalada inadecuada

EVOLUCIÓN DEL CIERRE DE BRECHAS

Evolución del cierre de brechas

Años	2020	2021	2022
Brecha Provincial	-	-	99.15%

El Distrito de Huaraz 2022 = 99.15%, porcentaje locales educativos con el servicio de educación inicial con capacidad instalada inadecuada.

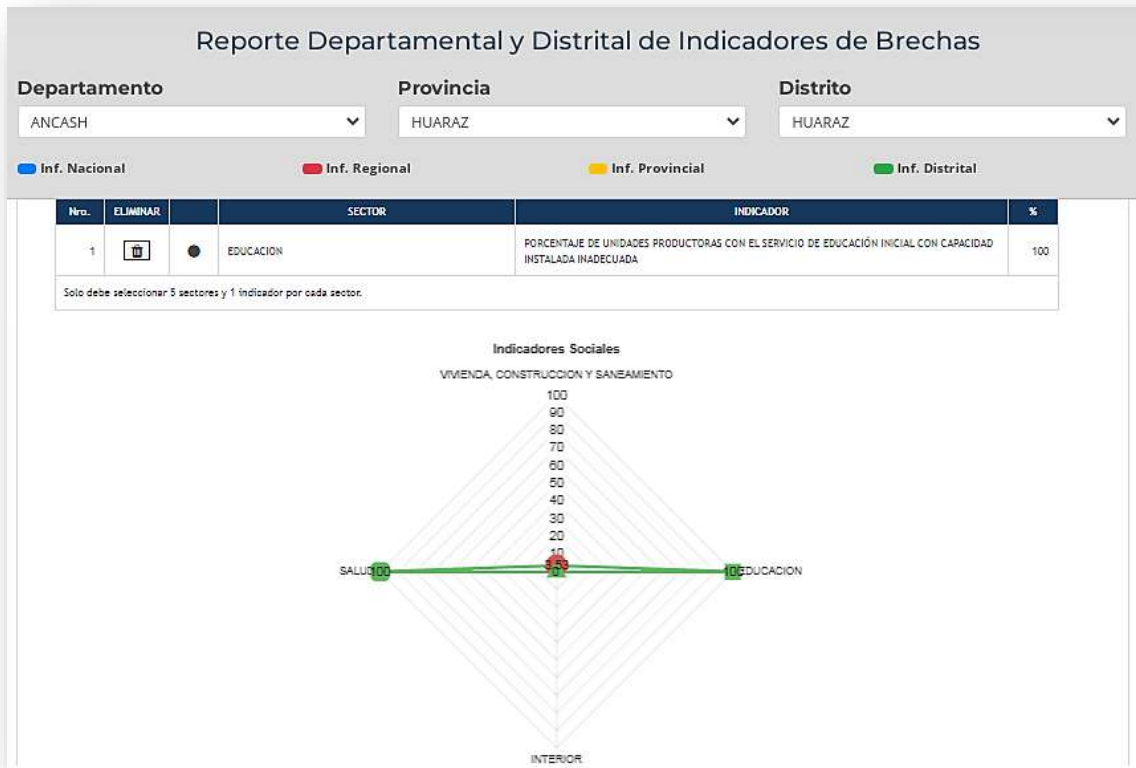
Proyección del cierre de brechas

ID	Categoría	Código	Descripción	Unidad Productora	Nivel	Cierre	Proyección	
							2023	2024
29	EDUCACION	422	PORCENTAJE DE UNIDADES PRODUCTORAS CON EL SERVICIO DE EDUCACIÓN INICIAL CON CAPACIDAD INSTALADA INADECUADA	UNIDAD PRODUCTORA	Provincial	97.44%	97.44%	0.00%
							97.44%	0.00%
							97.44%	0.00%

CONTEXTUALIZACIÓN DE INDICADORES DE BRECHAS

La educación es la base que influye en el avance y progreso de las persona a nivel personal y social lo cual se puede apreciar en la calidad de vida de las personas así mismo influye en el crecimiento socioeconómico, como se puede apreciar el 99.15% del Porcentaje de locales educativos con el servicio de educación inicial con capacidad instalada inadecuada lo cual dificulta el logro de aprendizaje de la población estudiantil del nivel inicial además influyen otros factores como desnutrición crónica el cual no permite a los estudiantes el logro adecuado del aprendizaje así mismo se debe tomar en cuenta a calidad de vida de la población, asimismo realizar proyectos integrales para que los locales educativos sean adecuados con la finalidad de brindar el servicio de enseñanza de calidad.

IMAGEN 06: BRECHA DE UNIDADES PRODUCTORAS CON EL SERVICIO DE EDUCACIÓN INICIAL CON CAPACIDAD INSTALADA INADECUADA



- Existe una brecha del 100% de Unidades Productoras con el Servicio de Educación Inicial con Capacidad Instalada Inadecuada



DIAGNÓSTICO DE LA SITUACIÓN DE BRECHAS DE INFRAESTRUCTURA O ACCESO A SERVICIOS PARA LA PROGRAMACIÓN MULTIANUAL DE INVERSIONES (PMI) 2027-2029 DE LA MUNICIPALIDAD PROVINCIAL DE HUARAZ

TABLA 11: Instituciones Educativas-Nivel Primaria del Distrito de Huaraz

Nombre de IE	Nivel / Modalidad	Gestión / Dependencia	Dirección de IE	Departamento / Provincia / Distrito	Alumnos (Censo educativo)
FE Y ALEGRIA 19	Primaria	Convenio con Sector Educación	AVENIDA CONFRATERNIDAD INTERNACIONAL ESTE S/N	Áncash / Huaraz / Huaraz	608
86019 LA LIBERTAD	Primaria	Sector Educación	AVENIDA AGUSTIN GAMARRA S/N	Áncash / Huaraz / Huaraz	1343
86001 SANTA ROSA DE VITERBO	Primaria	Convenio con Sector Educación	JIRON RAMON CASTILLA 1219	Áncash / Huaraz / Huaraz	1141
86003 VIRGEN DE FATIMA	Primaria	Sector Educación	COYLLUR	Áncash / Huaraz / Huaraz	53
86005 RICARDO PALMA CARRILLO	Primaria	Sector Educación	CARRETERA SAN NICOLAS S/N	Áncash / Huaraz / Huaraz	62
86006 SANTISIMA TRINIDAD	Primaria	Sector Educación	JAUNA	Áncash / Huaraz / Huaraz	49
86009 MICAELA BASTIDAS PUYUCAHUA	Primaria	Sector Educación	HUAMARIN	Áncash / Huaraz / Huaraz	64
86010	Primaria	Sector Educación	SANTA CATALINA	Áncash / Huaraz / Huaraz	5
86012	Primaria	Sector Educación	TOCLLA	Áncash / Huaraz / Huaraz	44
86014 TUPAC AMARU II	Primaria	Sector Educación	HUALLCOR	Áncash / Huaraz / Huaraz	43
86016 PEDRO PABLO ATUSPARIA	Primaria	Sector Educación	AVENIDA BOLOGNESI 116	Áncash / Huaraz / Huaraz	977
86068	Primaria	Sector Educación	CHILCA	Áncash / Huaraz / Huaraz	8
86070	Primaria	Sector Educación	SANTA CRUZ	Áncash / Huaraz / Huaraz	12
86071 CARLOS AUGUSTO IZAGUIRRE	Primaria	Sector Educación	QUECHCAP	Áncash / Huaraz / Huaraz	31
86073	Primaria	Sector Educación	COLLCAPAMPA	Áncash / Huaraz / Huaraz	11
86076	Primaria	Sector Educación	YANACOSHCA	Áncash / Huaraz / Huaraz	6
86079	Primaria	Sector Educación	ICHOCA	Áncash / Huaraz / Huaraz	25
86686 SEÑOR DE LA SOLEDAD	Primaria	Sector Educación	AVENIDA ATUSPARIA S/N	Áncash / Huaraz / Huaraz	700
86694 FRAY MARTIN MILAGROSO	Primaria	Sector Educación	TACLAN	Áncash / Huaraz / Huaraz	178
86696	Primaria	Sector Educación	JANCU	Áncash / Huaraz / Huaraz	4
86779	Primaria	Sector Educación	SAN PEDRO	Áncash / Huaraz / Huaraz	23
MIGUEL GRAU	Primaria	Sector Educación	PURUSH	Áncash / Huaraz / Huaraz	14
86965	Primaria	Sector Educación	CHAMANAYOC	Áncash / Huaraz / Huaraz	4
86973	Primaria	Sector Educación	VILLA PROGRESO	Áncash / Huaraz / Huaraz	10
86007 JOSE ANTONIO ENCINAS	Primaria	Sector Educación	MACASHCA	Áncash / Huaraz / Huaraz	110
JOSE MARTI	Primaria	Particular	JIRON LADISLAO MEZA 301	Áncash / Huaraz / Huaraz	233
86072	Primaria	Sector Educación	CASHACANCHA	Áncash / Huaraz / Huaraz	2
COLIBRI	Primaria	Particular	JIRON 790-812	Áncash / Huaraz / Huaraz	17
JEAN PIAGET	Primaria	Particular	JIRON 28 DE JULIO 1290	Áncash / Huaraz / Huaraz	141



DIAGNÓSTICO DE LA SITUACIÓN DE BRECHAS DE INFRAESTRUCTURA O ACCESO A SERVICIOS PARA LA PROGRAMACIÓN MULTIANUAL DE INVERSIONES (PMI) 2027-2029 DE LA MUNICIPALIDAD PROVINCIAL DE HUARAZ

Nombre de IE	Nivel / Modalidad	Gestión / Dependencia	Dirección de IE	Departamento / Provincia / Distrito	Alumnos (Censo educativo)
SANTA ELENA	Primaria	Particular	JIRON JUAN DE LA CRUZ ROMERO 1020	Áncash / Huaraz / Huaraz	21
JOHANNES GUTEMBERG	Primaria	Particular	JIRON JULIAN DE MORALES 560	Áncash / Huaraz / Huaraz	171
MAGNUS SCHOOL	Primaria	Particular	JIRON CARLOS VALENZUELA GUARDIA 983	Áncash / Huaraz / Huaraz	125
CARL FRIEDRICH GAUSS	Primaria	Particular	JIRON JUAN DE LA CRUZ ROMERO 1040	Áncash / Huaraz / Huaraz	82
EL MUNDO Y YO	Primaria	Particular	JIRON LADISLAO F. MEZA 311	Áncash / Huaraz / Huaraz	6
MARIA MONTESSORI DE LA SOLEDAD	Primaria	Particular	PASAJE GERMAN ALVA JURADO S/N MZ 110 LOTE 02	Áncash / Huaraz / Huaraz	24
BENDITO NIÑO JESUS	Primaria	Particular	JIRON FIDEL OLIVAS ESCUDERO 943	Áncash / Huaraz / Huaraz	13
VICTOR VALENZUELA GUARDIA	Primaria	Particular	JIRON HUASCAR 220	Áncash / Huaraz / Huaraz	0
CIMA SCHOOL	Primaria	Particular	TACLLAN ALTO S/N	Áncash / Huaraz / Huaraz	63
LIDER SCHOOL NEWTON	Primaria	Particular	PASAJE ASUNCION 305	Áncash / Huaraz / Huaraz	0
VILLA MARIA SCHOOL	Primaria	Particular	JIRON LOS CLAVES S/N MZ 163 LOTE 15	Áncash / Huaraz / Huaraz	2
WISDOM SCHOOL	Primaria	Particular	JIRON LADISLAO MEZA 404	Áncash / Huaraz / Huaraz	16

FUENTE: Mapas de Escuelas – ESCALE (<http://sigmed.minedu.gob.pe/mapaeducativo/>)

Indicadores de Brecha (IB) de Servicios

Nombre de la entidad pública:	Municipalidad Provincial de Huaraz
Sector:	Educación
Función:	22 Educación
División funcional:	047 Educación Básica
Grupo funcional:	0104 Educación Primaria
Servicio público asociado:	Servicio de Educación Primaria
Tipología del proyecto:	Educación Primaria

NOMBRE DEL INDICADOR

Porcentaje de unidades productoras con el servicio de educación primaria con capacidad instalada inadecuada

EVOLUCIÓN DEL CIERRE DE BRECHAS

Evolución del cierre de brechas

Años	2020	2021	2022
Brecha Provincial	-	-	99.39%

El Distrito de Huaraz 2022 = 99.39%, porcentaje locales educativos con el servicio de educación Primaria con capacidad instalada inadecuada como se puede mostrar en el cuadro anterior con información del PMI.

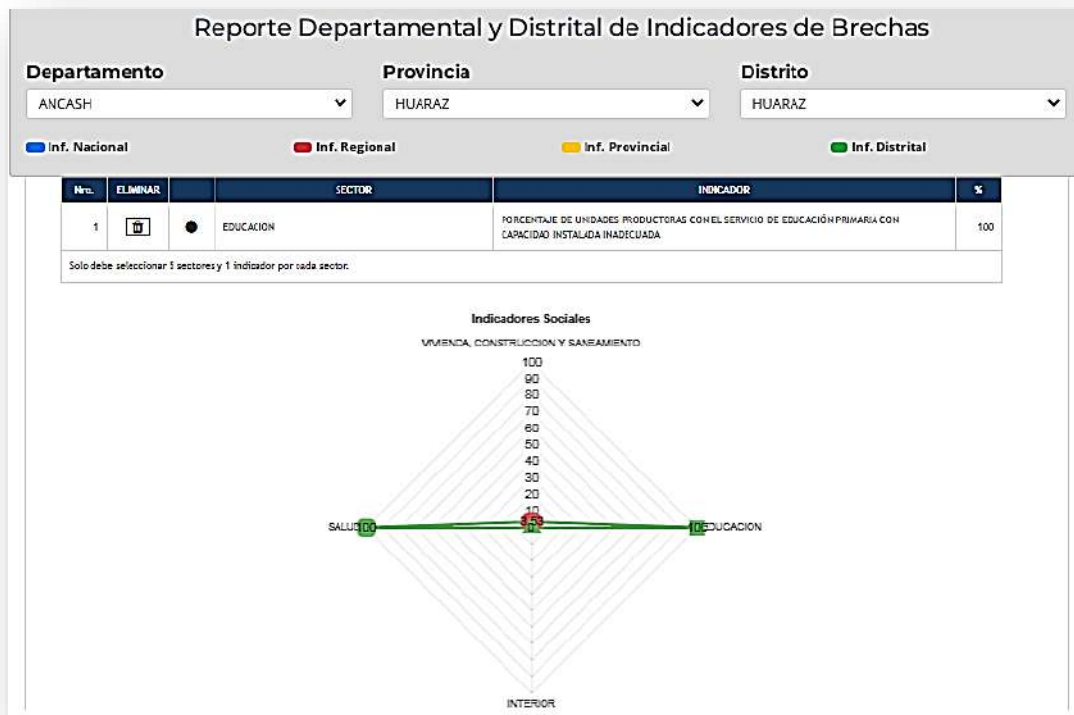
Proyección del cierre de brechas

30	EDUCACION	352	PORCENTAJE DE UNIDADES PRODUCTORAS CON EL SERVICIO DE EDUCACIÓN PRIMARIA CON CAPACIDAD INSTALADA INADECUADA	UNIDAD PRODUCTORA	Provincial	99.39%	2023	99.39%	0.00%
							2024	99.39%	0.00%
							2025	99.39%	0.00%

CONTEXTUALIZACIÓN DE INDICADORES DE BRECHAS

La educación es la base que influye en el avance y progreso de las persona a nivel personal y social lo cual se puede apreciar en la calidad de vida de las personas así mismo influye en el crecimiento socioeconómico como se puede apreciar el 99.39% del porcentaje de locales educativos con el servicio de educación primaria con capacidad instalada inadecuada lo cual dificulta el logro de aprendizaje de la población también se debe tomar en cuenta a calidad de vida de la población, así mismo otros servicios como saneamiento, salud, económicos, servicios al acceso de internet de la población y complementariamente a ello se debe realizar proyectos integrales para que los locales educativos sean adecuados con la finalidad de brindar el servicio de enseñanza de calidad.

IMAGEN 07: BRECHA DE UNIDADES PRODUCTORAS CON EL SERVICIO DE EDUCACIÓN PRIMARIA CON CAPACIDAD INSTALADA INADECUADA



- Existe una brecha del 100% de Unidades Productoras con el Servicio de Educación Primaria con Capacidad Instalada Inadecuada



DIAGNÓSTICO DE LA SITUACIÓN DE BRECHAS DE INFRAESTRUCTURA O ACCESO A SERVICIOS PARA LA PROGRAMACIÓN MULTIANUAL DE INVERSIONES (PMI) 2027-2029 DE LA MUNICIPALIDAD PROVINCIAL DE HUARAZ

TABLA 12: Instituciones Educativas-Nivel Secundaria del Distrito de Huaraz

Nombre de IE	Nivel / Modalidad	Gestión / Dependencia	Dirección de IE	Departamento / Provincia / Distrito	Alumnos (Censo educativo)
86001 SANTA ROSA DE VITERBO	Secundaria	Convenio con Sector Educación	JIRON RAMON CASTILLA 1219	Áncash / Huaraz / Huaraz	1050
FE Y ALEGRIA 19	Secundaria	Convenio con Sector Educación	AVENIDA CONFRATERNIDAD INTERNACIONAL ESTE S/N	Áncash / Huaraz / Huaraz	616
86019 LA LIBERTAD	Secundaria	Sector Educación	AVENIDA AGUSTIN GAMARRA S/N	Áncash / Huaraz / Huaraz	1246
86014 TUPAC AMARU II	Secundaria	Sector Educación	HUALLCOR	Áncash / Huaraz / Huaraz	39
86007 JOSE ANTONIO ENCINAS	Secundaria	Sector Educación	MACASHCA	Áncash / Huaraz / Huaraz	96
86009 MICAELA BASTIDAS PUYUCAHUA	Secundaria	Sector Educación	HUAMARIN	Áncash / Huaraz / Huaraz	60
86005 RICARDO PALMA CARRILLO	Secundaria	Sector Educación	CARRETERA SAN NICOLAS S/N	Áncash / Huaraz / Huaraz	59
86686 SEÑOR DE LA SOLEDAD	Secundaria	Sector Educación	AVENIDA ATUSPARIA S/N	Áncash / Huaraz / Huaraz	481
86016 PEDRO PABLO ATUSPARIA	Secundaria	Sector Educación	AVENIDA BOLOGNESI 116	Áncash / Huaraz / Huaraz	674
86006 SANTISIMA TRINIDAD	Secundaria	Sector Educación	JAUNA	Áncash / Huaraz / Huaraz	38
JOSE MARTI	Secundaria	Particular	JIRON LADISLAO MEZA 301	Áncash / Huaraz / Huaraz	101
VICTOR VALENZUELA GUARDIA	Secundaria	Particular	JIRON HUASCAR 220	Áncash / Huaraz / Huaraz	0
JEAN PIAGET	Secundaria	Particular	JIRON 28 DE JULIO 1290	Áncash / Huaraz / Huaraz	95
JOHANNES GUTENBERG	Secundaria	Particular	JIRON JULIAN DE MORALES 560	Áncash / Huaraz / Huaraz	127
CARL FRIEDRICH GAUSS	Secundaria	Particular	JIRON JUAN DE LA CRUZ ROMERO 1040	Áncash / Huaraz / Huaraz	43
86694 FRAY MARTIN MILAGROSO	Secundaria	Sector Educación	TACLLAN	Áncash / Huaraz / Huaraz	90
SANTA ELENA	Secundaria	Particular	JIRON JUAN DE LA CRUZ ROMERO 1020	Áncash / Huaraz / Huaraz	

FUENTE: Mapas de Escuelas – ESCALE (<http://sigmed.minedu.gob.pe/mapaeducativo/>)

Indicadores de Brecha (IB) de Servicios

Nombre de la entidad pública:	Municipalidad Provincial de Huaraz
Sector:	Educación
Función:	22 Educación
División funcional:	047 Educación Básica
Grupo funcional:	0105 Educación Secundaria
Servicio público asociado:	Servicio de Educación Secundaria
Tipología del proyecto:	Educación Secundaria
NOMBRE DEL INDICADOR	
Porcentaje de unidades productoras con el servicio de educación secundaria con capacidad instalada inadecuada	

EVOLUCIÓN DEL CIERRE DE BRECHAS

Evolución del cierre de brechas

Años	2020	2021	2022
Brecha provincial	-	-	100%

El Distrito de Huaraz 2022 = 99.39%, porcentaje locales educativos con el servicio de educación Secundaria con capacidad instalada inadecuada como se puede mostrar en el cuadro anterior con información del PMI.

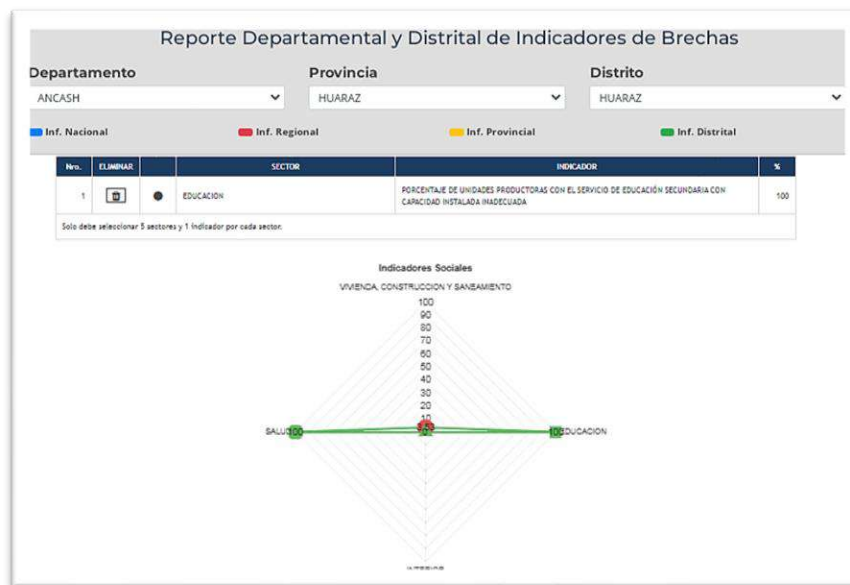
Proyección del cierre de brechas

31	EDUCACION	493	PORCENTAJE DE UNIDADES PRODUCTORAS CON EL SERVICIO DE EDUCACIÓN SECUNDARIA CON CAPACIDAD INSTALADA INADECUADA	UNIDAD PRODUCTORA	Provincial	-282.61%	2023	-282.61%	0.00%
							2024	-282.61%	0.00%
							2025	-282.61%	0.00%

CONTEXTUALIZACIÓN DE INDICADORES DE BRECHAS

La educación es la base que influye en el avance y progreso de las persona a nivel personal y social lo cual se puede apreciar en la calidad de vida de las personas así mismo influye en el crecimiento socioeconómico como se puede apreciar el 100.00% del porcentaje de locales educativos con el servicio de educación primaria con capacidad instalada inadecuada lo cual dificulta el logro de aprendizaje de la población también se debe tomar en cuenta a calidad de vida de la población, así mismo otros servicios como saneamiento, salud, económicos, servicios al acceso de internet de la población y complementariamente a ello se debe realizar proyectos integrales para que los locales educativos sean adecuados con la finalidad de brindar el servicio de enseñanza de calidad.

IMAGEN 08: BRECHA DE UNIDADES PRODUCTORAS CON EL SERVICIO DE EDUCACIÓN SECUNDARIA CON CAPACIDAD INSTALADA INADECUADA



- Existe una brecha del 100% de Unidades Productoras con el Servicio de Educación Secundaria con Capacidad Instalada Inadecuada.



DIAGNÓSTICO DE LA SITUACIÓN DE BRECHAS DE INFRAESTRUCTURA O ACCESO A SERVICIOS PARA LA PROGRAMACIÓN MULTIANUAL DE INVERSIONES (PMI) 2027-2029 DE LA MUNICIPALIDAD PROVINCIAL DE HUARAZ

TRANSPORTE

La estructura vial existente en la región tiene una dimensión de 4,937.43 Km. de Longitud, solo el 12.3% se encuentra asfaltado, el 26,7% esta afirmada, el 32.3% se encuentra sin afirmar y el 28.7% conforma trochas.

Analizando el sistema vial, el 25.94% de las vías pertenecen al Sistema Vial Nacional, el 21.60% al Sistema Vial Regional y el 52.46% al Sistema Vecinal. Por tipo de superficie de rodadura, encontramos que, en el Sistema Vial Nacional, o carreteras de integración de carácter nacional, predominan las vías afirmadas (49.2%); en el Sistema Vial Regional, es decir carreteras de integración al interior de la región, predominan las vías sin afirmar (48.8%), y en el Sistema Vial vecinal, o redes viales de integración de centros poblados cercanos, predominan las trochas carrózales (47.9%), o carreteras de integración de centros poblados menores.

Descripción para el caso de la Provincia de Huaraz:

Indicadores de Brecha (IB) de Servicios

Nombre de la entidad pública:	Municipalidad Provincial de Huaraz
Sector:	Transportes y Comunicaciones
Función:	15 Transporte
División funcional:	033 Transporte Terrestre
Grupo funcional:	0066 Vías Vecinales
Servicio público asociado:	Servicio de Transitabilidad vial interurbana
Tipología del proyecto:	Carreteras vecinales

NOMBRE DEL INDICADOR

Porcentaje de la red vial vecinal por pavimentar

EVOLUCIÓN DEL CIERRE DE BRECHAS

Evolución del cierre de brechas

Años	2020	2021	2022
Brecha Provincial	73.89	72.79%	72.44%

El indicador es de resultado y está asociado al déficit de la cobertura del servicio de infraestructura vial al servicio de los usuarios

Proyección del cierre de brechas

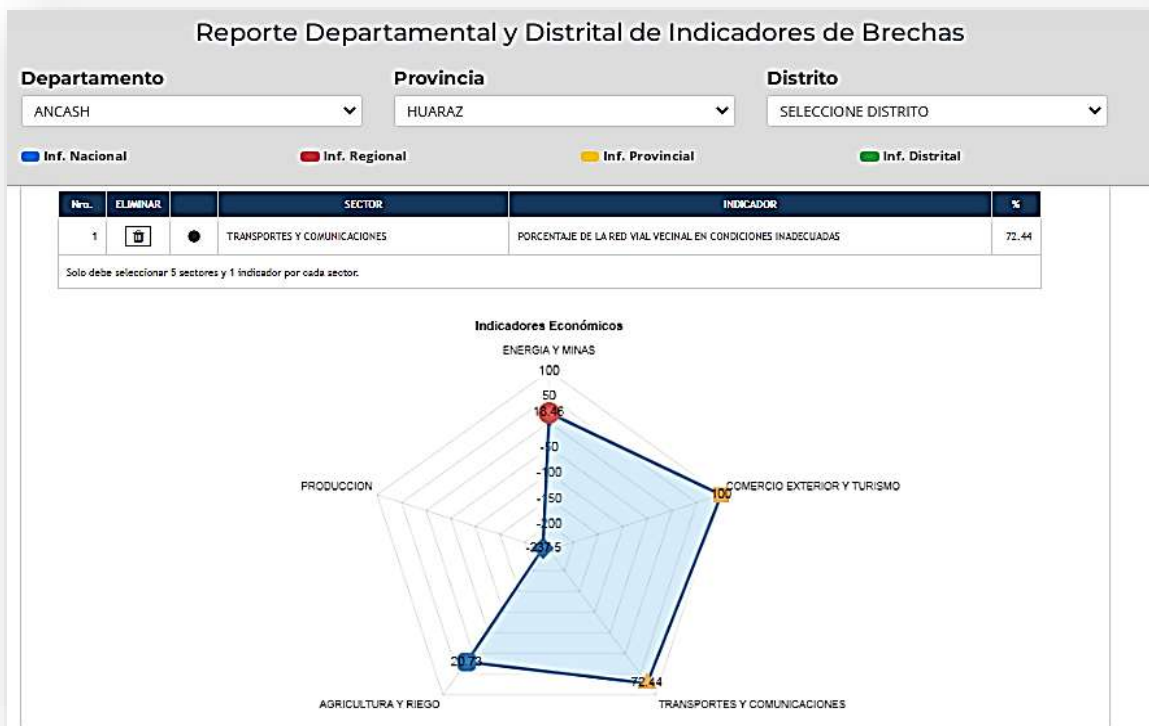
ID	Sector	Subsector	Descripción	Unidad	Nivel	Valor Base	2023	2024	2025
							72.44%	72.44%	72.44%
68	TRANSPORTES Y COMUNICACIONES	379	PORCENTAJE DE LA RED VIAL VECINAL EN CONDICIONES INADECUADAS	KM	Provincial	72.44%	72.44%	72.44%	0.00%

CONTEXTUALIZACIÓN DE INDICADORES DE BRECHAS

En conclusión, se debe formular y ejecutar inversiones que contribuyan al cierre de brechas de vías vecinales. Con lo cual se mejorará la calidad de vida de la población ubicados en la zona de influencia de la inversión, Incremento en la canasta familiar por el incremento de las utilidades de la actividad económica que se realiza al ahorrar tiempo y costo en flete al trasladar los productos de los centros de producción al mercado y generando así trabajo temporal para la comunidad por la ejecución del proyecto y en la realización de campañas agrícolas.

Los beneficios cualitativos que generará la intervención a través de las inversiones son: Reducción de polvo en las fachadas e interiores de las viviendas, con el consiguiente ahorro en el mantenimiento y limpieza de las mismas, ahorro en los costos de Higiene personal, Aumento en la seguridad de los peatones, Ahorro de tiempo de los usuarios, Facilitar el tránsito de los peatones y su acceso a las instalaciones colindantes proporcionando además seguridad, Estimular una dinámica de revitalización de los centros urbanos como parte de una reestructuración de espacios, que atienda a una utilización más racional de las vías existentes mediante el uso de transporte colectivo, mejorando el acceso de locomoción colectiva, debido a la presencia de vías peatonales y vehiculares con niveles definidos, Mejora en la accesibilidad a los predios. Finalmente logrando una mejor Transitabilidad por la vía peatonal y vehicular, reducción de las incidencias de enfermedades respiratorias y transmisibles; al disminuir drásticamente las partículas de polvo en suspensión en la avenida, áreas recreativas.

IMAGEN 09: BRECHA DE RED VIAL VECINAL EN CONDICIONES INADECUADAS



- Existe una brecha del 72.44% de la Red Vial en Condiciones Inadecuadas



Indicadores de Brecha (IB) de Servicios

Nombre de la entidad pública:	Municipalidad Provincial de Huaraz
Sector:	Transportes y Comunicaciones
Función:	15 Transporte
División funcional:	033 Transporte Terrestre
Grupo funcional:	0067 Vías Vecinales
Servicio público asociado:	Servicio de tránsito peatonal interurbano
Tipología del proyecto:	Caminos de herradura

NOMBRE DEL INDICADOR

Porcentaje de la red de caminos de herradura no intervenidos

EVOLUCIÓN DEL CIERRE DE BRECHAS

Evolución del cierre de brechas

Años	2020	2021	2022
Brecha Nacional	69.49%	68.66%	27.57%

es importante el acceso de vías el cual permite que la población realice distintas actividades cotidianas reduciendo costos así mismo intervienen como son las actividades económicas con el cual permite mejorar la calidad de vida de la población adecuadamente.

Proyección del cierre de brechas


ID	Sector	Categoría	Descripción	Unidad	Nivel	Valor Actual	2023	2024	2025
							67	TRANSPORTES Y COMUNICACIONES	582

CONTEXTUALIZACIÓN DE INDICADORES DE BRECHAS

Como se puede apreciar el 27.57% es el porcentaje de la red de caminos de herradura no intervenidos a nivel nacional, para la reducción de brechas se debe ejecutar inversiones de mejorar los caminos de herradura por lo que la población transita a pie y con sus acémilas generalmente es el traslado de productos agrícolas desde la zona de producción hacia los lugares donde existe el tránsito vehicular y los mercados es decir mejora la accesibilidad a los predios, además reduce el riesgo de su integridad física.

GRAFICO 03: Brecha de Red de Caminos de Herradura no Intervenidos

Indicadores Sector Transportes y Comunicaciones



FUENTE: PIM – Invierte.pe (<https://ofi5.mef.gob.pe/brechas/>)

- Existe una Brecha de -26.16 de la Red de Caminos de Herradura no intervenidos.



Indicadores de Brecha (IB) de Servicios

Nombre de la entidad pública:	Municipalidad Provincial de Huaraz
Sector:	Transportes y Comunicaciones
Función:	15 Transporte
División funcional:	036 Transporte urbano
Grupo funcional:	0074 Vías urbanas
Servicio público asociado:	Servicio de movilidad urbana
Tipología del proyecto:	Pistas y veredas

NOMBRE DEL INDICADOR

Porcentaje de la población urbana sin acceso a los servicios de movilidad urbana a través de pistas y veredas

EVOLUCIÓN DEL CIERRE DE BRECHAS

Evolución del cierre de brechas

Años	2020	2021	2022
Brecha Regional	57.43%	56.38%	55.97%

Como se puede apreciar el cuadro anterior la intervención en este tipo de proyectos se muestra las tendencias.

Proyección del cierre de brechas

72	VIVIENDA, CONSTRUCCION Y SANEAMIENTO	611	PORCENTAJE DE LA POBLACIÓN URBANA SIN ACCESO A LOS SERVICIOS DE MOVILIDAD URBANA A TRAVÉS DE VÍAS URBANAS	PERSONAS	Departam.	55.97%	2023	55.97%	0.00%
							2024	55.97%	0.00%
							2025	55.97%	0.00%

CONTEXTUALIZACIÓN DE INDICADORES DE BRECHAS

Según el PMI 55.97%, es el porcentaje de población urbana sin acceso al servicio de Transitabilidad adecuada, a través de pistas y veredas a nivel departamental, se ha observado en la Provincia de Huaraz en la zona más del 50.00% es el porcentaje de población urbana sin acceso al servicio de Transitabilidad de manera adecuada, a través de pistas y veredas para la reducción de brechas se debe ejecutar inversiones integrales donde se reduzca el polvo en las fachadas e interiores de las viviendas, mejora la seguridad de la integridad física del peatón, reducción en costo del higiene personal, reducción en los costos de salud fomento en la dinámica de reactivación de los centros urbanos como parte de la reestructuración de espacios que desarrollen la utilización racional de las vías existentes, con la finalidad de lograr un mejor tránsito vehicular y peatonal .



DIAGNÓSTICO DE LA SITUACIÓN DE BRECHAS DE INFRAESTRUCTURA O ACCESO A SERVICIOS PARA LA PROGRAMACIÓN MULTIANUAL DE INVERSIONES (PMI) 2027-2029 DE LA MUNICIPALIDAD PROVINCIAL DE HUARAZ

ORDEN PÚBLICO Y SEGURIDAD

Indicadores de Brecha (IB) de Servicios

Nombre de la entidad pública:	Municipalidad Provincial de Huaraz
Sector:	Interior
Función:	05 Orden público y seguridad
División funcional:	014 Orden interno
Grupo funcional:	0031 Seguridad vecinal y comunal
Servicio público asociado:	Servicio de seguridad ciudadana local
Tipología del proyecto:	Seguridad ciudadana regional y local

NOMBRE DEL INDICADOR

Porcentaje de sectores a nivel de distrito que no cuentan con medios de vigilancia adecuada

EVOLUCIÓN DEL CIERRE DE BRECHAS

Evolución del cierre de brechas

Años	2020	2021	2022
Brecha Provincial	25.00%	25.00%	25.00%

El cumplimiento de estándares de seguridad ciudadana, la tranquilidad del habitante, paz y un incremento de la calidad de vida de la población es de suma importancia por lo que se que el nivel de brecha al año 2022 a nivel provincial es de 25%

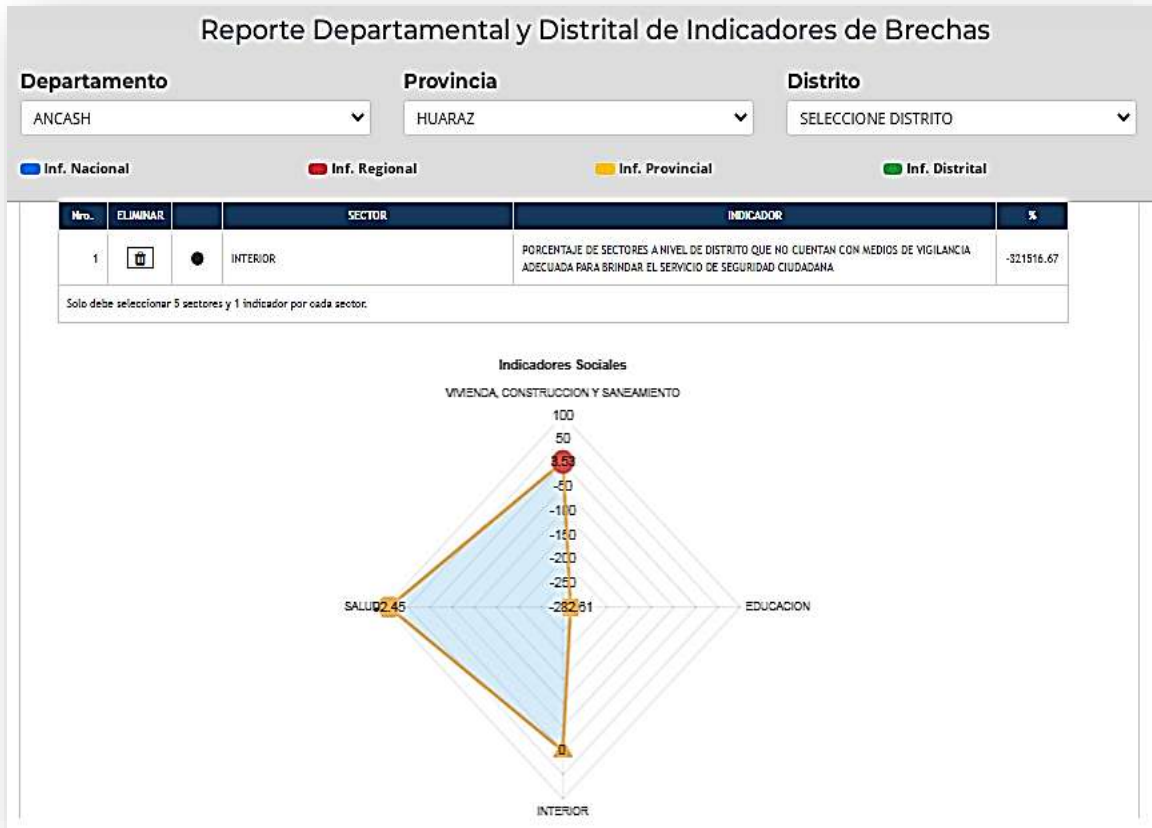
Proyección del cierre de brechas

Código	Sector	Número de Sectores	Descripción del Indicador	Sector Vigilado	Nivel	Brecha	Año	Valor	Objetivo
							2023	2024	2025
40	INTERIOR	375	PORCENTAJE DE SECTORES A NIVEL DE DISTRITO QUE NO CUENTAN CON MEDIOS DE VIGILANCIA ADECUADA PARA BRINDAR EL SERVICIO DE SEGURIDAD CIUDADANA	SECTOR VIGILADO	Provincial	-321,516.67%	2023	-321,516.67%	0.00%
							2024	-321,516.67%	0.00%
							2025	-321,516.67%	0.00%

CONTEXTUALIZACIÓN DE INDICADORES DE BRECHAS

La interacción de los individuos con su entorno es constante y en ella tanto la sociedad como el territorio. En esta dinámica, la sensación de seguridad en el uso de espacios públicos es un indicador importante en la calidad de vida de las personas. En este sentido existe una relación directa entre la sensación de seguridad y calidad de vida física y emocional en las personas, por ende, la reducción de estas brechas es de suma importancia.

IMAGEN 10: BRECHA DE SECTORES A NIVEL DE DISTRITO QUE NO CUENTAN CON MEDIOS DE VIGILANCIA ADECUADA PARA BRINDAR EL SERVICIO DE SEGURIDAD CIUDADANA



FUENTE: PMI-Invierte.pe (<https://ofi5.mef.gob.pe/brechas/>)



Indicadores de Brecha (IB) de Servicios

Nombre de la entidad pública:	Municipalidad Provincial de Huaraz
Sector:	Presidencia del Consejo de Ministros
Función:	05 Orden público y seguridad
División funcional:	016 Gestión de riesgos y emergencias
Grupo funcional:	0036 Atención inmediata de desastres
Servicio público asociado:	Servicio de alerta temprana
Tipología del proyecto:	Sistemas de alerta temprana

NOMBRE DEL INDICADOR

Porcentaje de SAT no implementados en localidades expuestas a peligros

EVOLUCIÓN DEL CIERRE DE BRECHAS

Evolución del cierre de brechas

Años	2020	2021	2022
Brecha Nacional	97.60%	97.60%	97.60%

El objetivo último de la alerta temprana es proteger la vida y los bienes como se muestra en el cuadro anterior a nivel nacional tiene una brecha de 97.60%

Proyección del cierre de brechas

54	PRESIDENCIA DEL CONSEJO DE MINISTROS	395	PORCENTAJE DE SAT POR IMPLEMENTAR EN LOCALIDADES EXPUESTAS A PELIGROS	SISTEMAS DE ALERTA TEMPRANA	Nacional	97.60%	2023	97.60%	0.00%
							2024	97.60%	0.00%
							2025	97.60%	0.00%

CONTEXTUALIZACIÓN DE INDICADORES DE BRECHAS

Como se puede apreciar según los indicadores de brechas de sector Porcentaje de SAT no implementados en localidades expuestas a peligros es 97.60 % lo cual se pretende reducir a través mecanismos de trabajo con la finalidad de salvaguardar la vida y los bienes.



DIAGNÓSTICO DE LA SITUACIÓN DE BRECHAS DE INFRAESTRUCTURA O ACCESO A SERVICIOS PARA LA PROGRAMACIÓN MULTIANUAL DE INVERSIONES (PMI) 2027-2029 DE LA MUNICIPALIDAD PROVINCIAL DE HUARAZ

AMBIENTE

La Municipalidad Provincial de Huaraz brinda a su población el servicio básico de Recojo de Residuos Sólidos, el Mantenimiento de Parques y Jardines, y Limpieza Pública.

Actualmente la atención de estos servicios básicos antes mencionados tiene deficiencias debidas a la falta de sensibilidad y compromiso por parte de la población sumada a la inexistencia de un trabajo complejo que induzca a la enseñanza correcta del uso de los bienes de uso público en la población.

Una de las evidencias más claras es el Inadecuado manejo de la Gestión de Residuos Sólidos, lo cual llega a afectar los espacios públicos provocando en el largo plazo el deterioro ambiental, proliferación de vectores, malos olores, deterioro estético de la ciudad, y afectación de la salud de los vecinos circulantes.

Indicadores de Brecha (IB) de Servicios

Nombre de la entidad pública:	Municipalidad Provincial de Huaraz
Sector:	Interior
Función:	17 Ambiente
División funcional:	055 Gestión integral de la calidad ambiental
Grupo funcional:	0124 Gestión de los residuos sólidos
Servicio público asociado:	Servicio de limpieza pública
Tipología del proyecto:	Gestión integral de los residuos sólidos municipales

NOMBRE DEL INDICADOR

Porcentaje de población no atendida por un adecuado servicio de limpieza pública

EVOLUCIÓN DEL CIERRE DE BRECHAS

Evolución del cierre de brechas

Años	2020	2021	2022
Brecha Provincial	59.99%	59.99%	59.99%

Como se puede apreciar el cuadro anterior la intervención en este tipo de proyectos se muestra las tendencias.

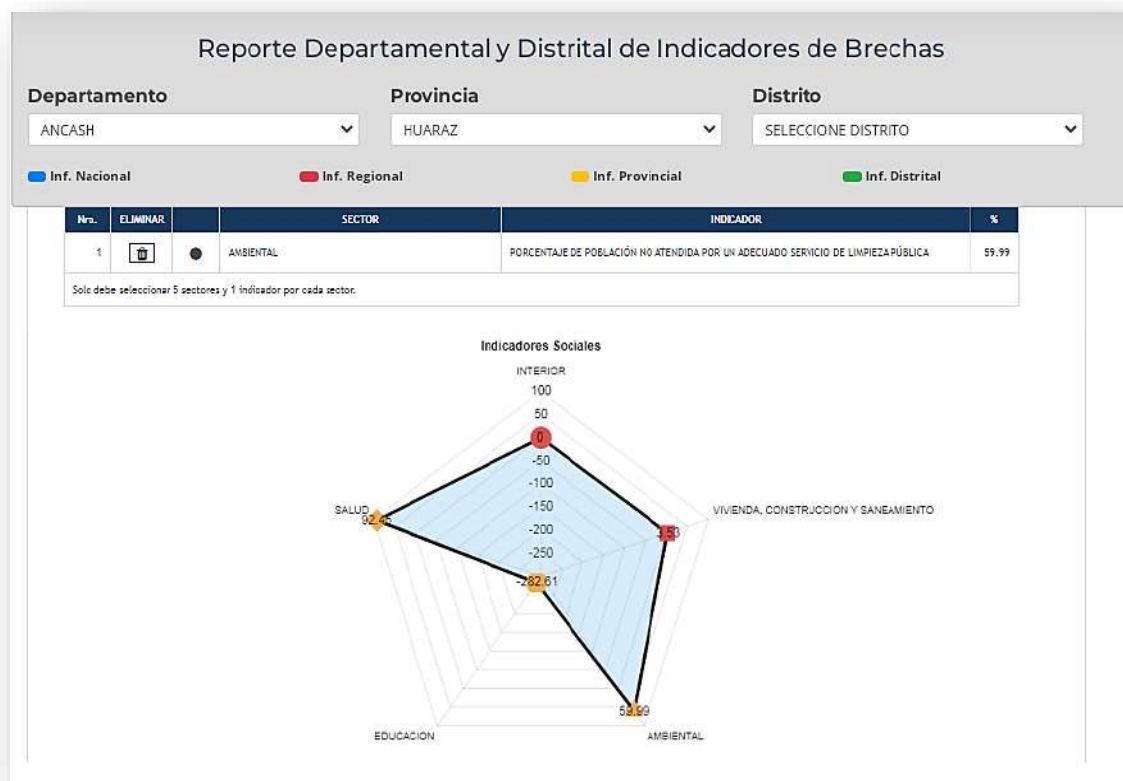
Proyección del cierre de brechas

13	AMBIENTAL	341	PORCENTAJE DE POBLACIÓN NO ATENDIDA POR UN ADECUADO SERVICIO DE LIMPIEZA PÚBLICA	POBLACIÓN	Provincial	59.99%	2023	59.99%	0.00%
							2024	59.99%	0.00%
							2025	59.99%	0.00%

CONTEXTUALIZACIÓN DE INDICADORES DE BRECHAS

Según el PMI, 59.99% es el porcentaje de la población no atendida por un adecuado servicio de limpieza pública a nivel provincial se observa que el almacenamiento, barrido, recolección, transporte y disposición final (que es parte del manejo integral de residuos sólidos) las cuales aún no son desarrollados de manera adecuada y sostenible de conformidad a ley correspondiente. Debido a la importancia de servicio y su cobertura se deberán invertir en inversiones que aumenten el acceso de la población por un adecuado servicio de limpieza pública. Dicha intervención generará los beneficios económicos los cuales son reducción de los costos en la salud debido a enfermedades asociadas a este servicio, incremento de las oportunidades de servicios turísticos (restaurantes, hospedajes, etc.). En los aspectos sociales tenemos reducción de la población en contraer enfermedades gastrointestinales, de la piel y respiratorias, reducción de la contaminación ambiental, reducción de emisión de gases en el relleno sanitario, así mismo evitar la contaminación del agua, aire, recuperación del paisaje natural. Con la finalidad de reducir los impactos negativos que generan el inadecuado manejo de residuos sólidos.

IMAGEN 11: BRECHA DE POBLACIÓN NO ATENDIDA POR UN ADECUADO SERVICIO DE LIMPIEZA PÚBLICA



FUENTE: PMI-Invierte.pe (<https://ofi5.mef.gob.pe/brechas/>)



DIAGNÓSTICO DE LA SITUACIÓN DE BRECHAS DE INFRAESTRUCTURA O ACCESO A SERVICIOS PARA LA PROGRAMACIÓN MULTIANUAL DE INVERSIONES (PMI) 2027-2029 DE LA MUNICIPALIDAD PROVINCIAL DE HUARAZ

AGROPECUARIO

En la Provincia de Huaraz de los 27,3 mil productores agropecuarios, solo 590 (2,2%) recibieron capacitación, asistencia técnica y asesoría empresarial. Igualmente, el 92,2% de los productores tienen hasta 03 Ha., (CENAGRO 2012). El minifundio, se añade, escasa educación (70% tienen primaria, como se verá más adelante), escasa asociatividad y deficiente riego (Infraestructura).

Indicadores de Brecha (IB) de Servicios

Nombre de la entidad pública:	Municipalidad Provincial de Huaraz
Sector:	Agricultura y riego
Función:	Agropecuaria
División funcional:	025 Riego
Grupo funcional:	0050 Infraestructura de riego
Servicio público asociado:	Servicio de provisión de agua para riego
Tipología del proyecto:	Infraestructura de riego

NOMBRE DEL INDICADOR

Porcentaje de superficie agrícola sin riego

EVOLUCIÓN DEL CIERRE DE BRECHAS

Evolución del cierre de brechas

Años	2020	2021	2022
Brecha Regional	44.43%	50.97%	49.20%

Como se puede apreciar el cuadro anterior la intervención en este tipo de proyectos se muestra las tendencias

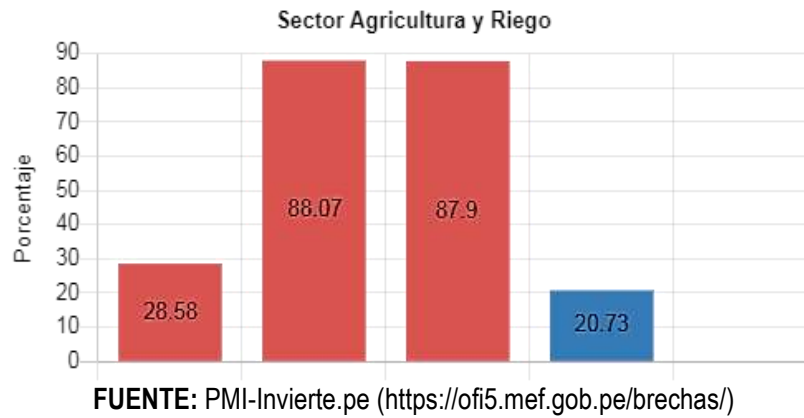
Proyección del cierre de brechas

5	AGRICULTURA Y RIEGO	442	PORCENTAJE DE SUPERFICIE AGRÍCOLA SIN RIEGO	HA	Departam.	49.20%	2023	49.20%	0.00%
							2024	49.20%	0.00%
							2025	49.20%	0.00%

CONTEXTUALIZACIÓN DE INDICADORES DE BRECHAS

La agricultura beneficia al núcleo familiar al proveerle de alimentos, de empleo y recursos económicos cuando por lo que es de suma importancia esta actividad, en este sentido según el PMI la brecha es más del 49.20% de la superficie agrícola necesita un sistema de riego adecuado, por la importancia que tiene el servicio se debe invertir en proyectos de riego.

GRAFICO 04: Brechas de superficie agrícola sin riego

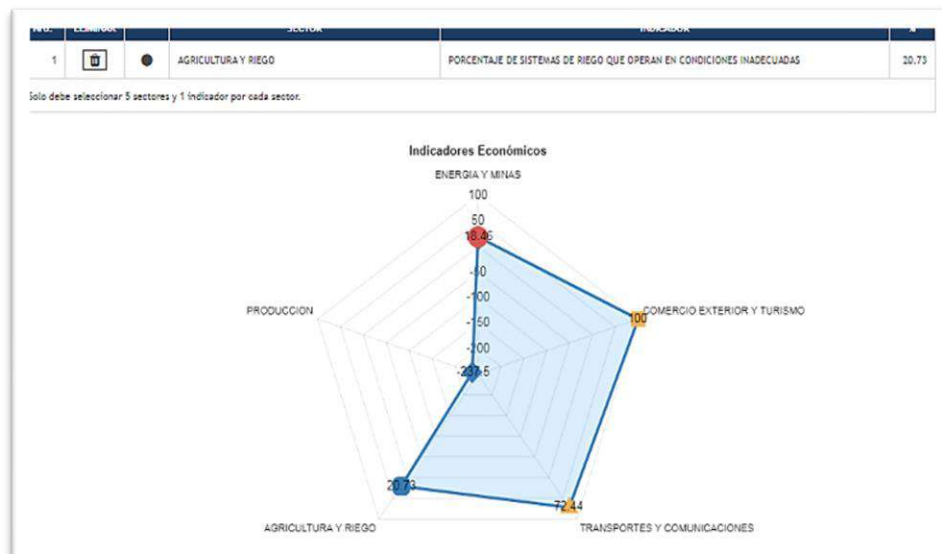


Por consiguiente, se muestra en el Grafico N°04, descritas de la siguiente manera:

- 20.73% de Sistemas de Riego que operan en condiciones inadecuadas.
- 87.9% de la Superficie Agrícola sin Riego Tecnificado.
- 88.07% de Productores Agropecuarios sin Servicio de Asistencia Técnica.
- 28.58% de Predios rurales que no cuentan con título de propiedad registrado.

Por tanto, la Provincia de Huaraz no cuenta con una adecuada capacitación e infraestructura de sistema de riego. Dada la importancia del servicio y su cobertura en el distrito, se debería de invertir en proyectos que aumenten el porcentaje de Hectáreas con riego en su totalidad, así mejorando los niveles de producción y calidad de estos.

IMAGEN 12: BRECHA DE SISTEMA DE RIEGO QUE OPERAN EN CONDICIONES INADECUADAS

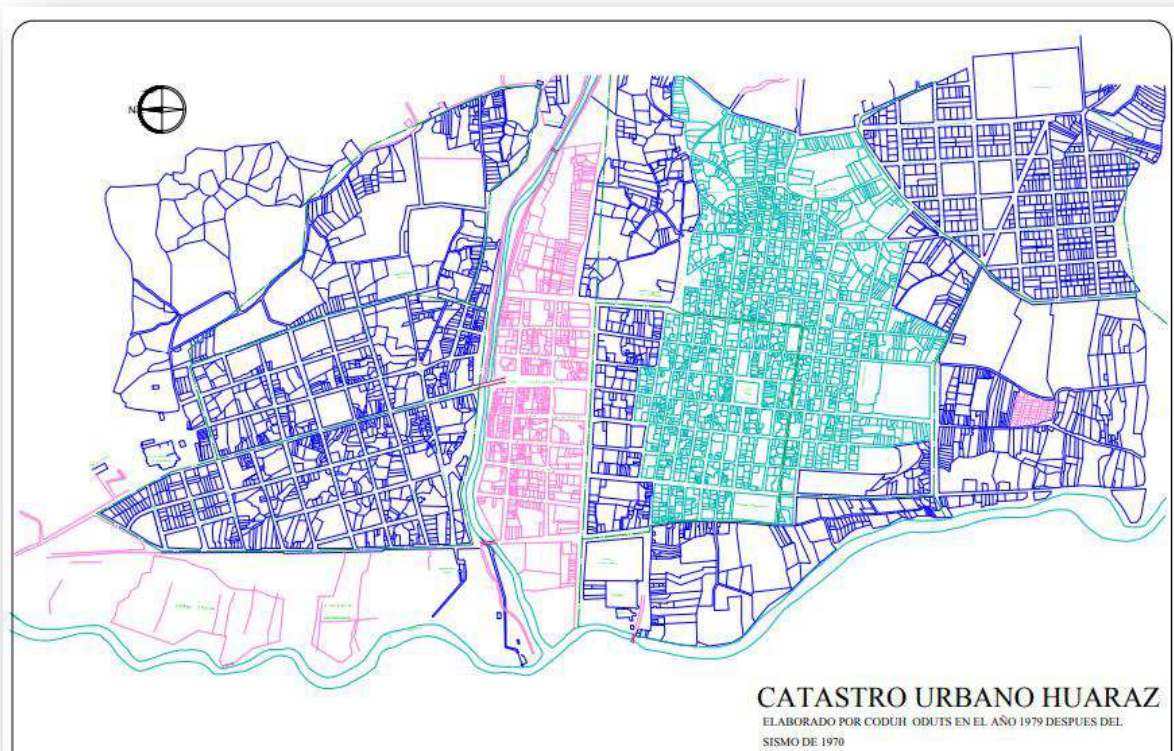


- Existe una brecha del 20.73% de Sistemas de riego que operan en condiciones Inadecuadas.

VIVIENDA Y DESARROLLO URBANO

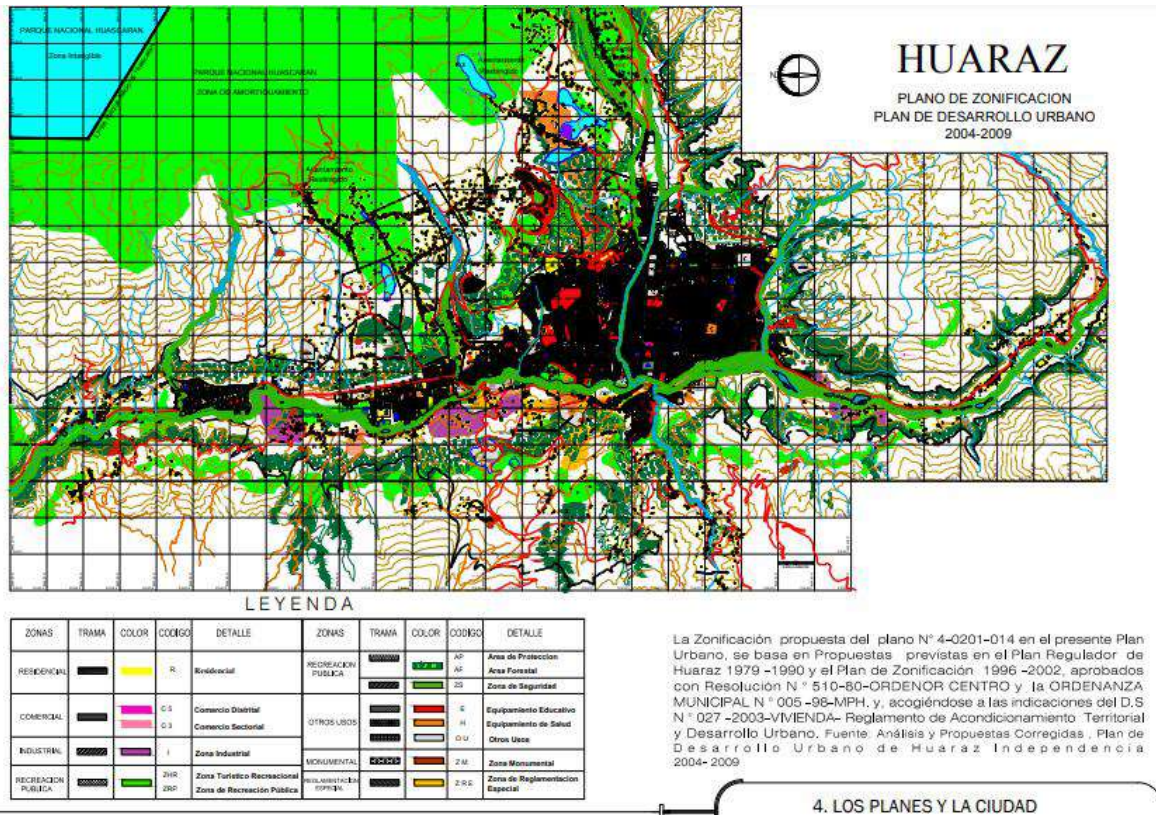
En la Provincia de Huaraz según INDECI-PNUD-PER luego del sismo de 1970, se creó la comisión de Rehabilitación y Reconstrucción de la Zona Afectada (CRYRZA), que se instaló en el campamento Vichay a 3.5Km de la ciudad, iniciándose procesos de Expropiación e inscripción de dominio de los terrenos urbanos a favor del Estado, para reconstruir la ciudad y adjudicar los nuevos lotes y/o viviendas a los damnificados del sismo. Dicha institución se transformó posteriormente en el Organismo de Desarrollo de la Zona Afectada (ORDEZA), para finalmente pasar a constituir el gobierno regional (CTAR).

IMAGEN 13: CATASTRO URBANO HUARAZ 1979



FUENTE: PDU Huaraz (<https://www.miciudad.pe/wp-content/uploads/PDU-Huaraz.pdf>)

IMAGEN 14: CATASTRO URBANO HUARAZ 2004



FUENTE: PDU Huaraz (<https://www.miciudad.pe/wp-content/uploads/PDU-Huaraz.pdf>)

Para la fecha se maneja un plano que contempla en su mayoría el catastro de la provincia de Huaraz, aprobada con Resolución N° 005-98-MPH, y, acogiéndose a las indicaciones de D.S. N° 027-2003-VIVIENDA- Reglamento de acondicionamiento territorial y Desarrollo Urbano.

A la actualidad el tener un nuevo catastro urbano y rural es de suma importancia debido a que existen nuevos barrios, centros poblados, caseríos, entre otros emergentes dando nacimiento a nuevos predios para su incorporación al catastro de la Provincia de Huaraz.



Indicadores de Brecha (IB) de Servicios

Nombre de la entidad pública:	Municipalidad Provincial de Huaraz
Sector:	Vivienda, Construcción y Saneamiento
Función:	Vivienda y desarrollo urbano
División funcional:	041 Desarrollo urbano y rural
Grupo funcional:	0090 Planeamiento y desarrollo urbano y rural
Servicio público asociado:	Servicio de catastro urbano
Tipología del proyecto:	Servicios de catastro de predios urbanos

NOMBRE DEL INDICADOR

Porcentaje de predios urbanos sin catastro

EVOLUCIÓN DEL CIERRE DE BRECHAS

Evolución del cierre de brechas

Años	2020	2021	2022
Brecha Regional	99.40%	99.40%	99.40%

El indicador es de resultado y está asociado al déficit del catastro urbano

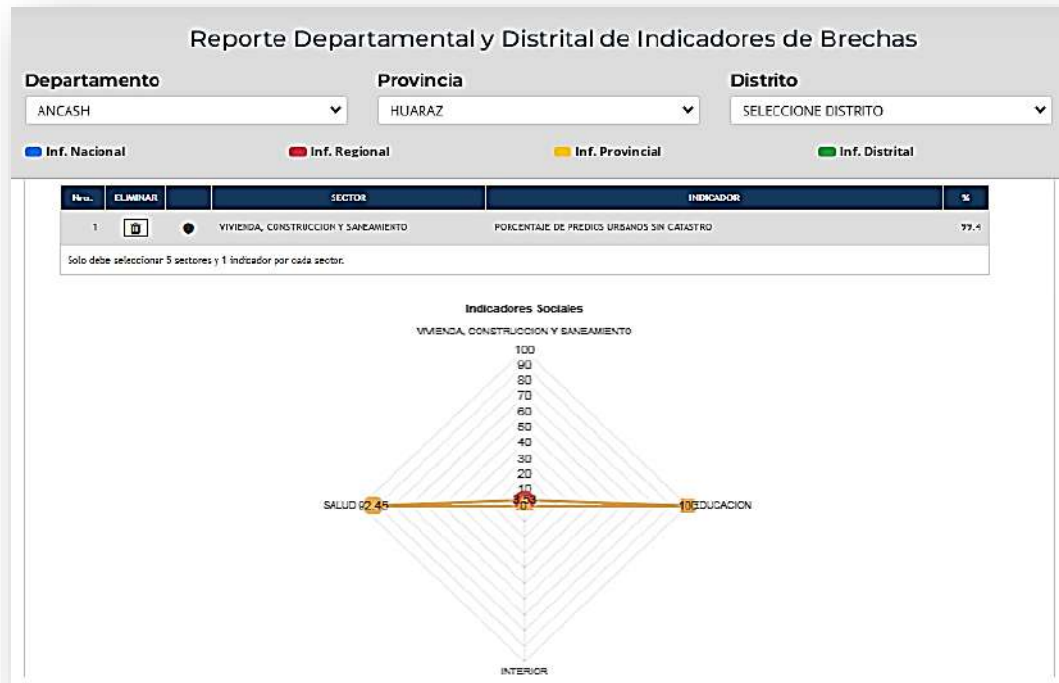
Proyección del cierre de brechas

79	VIVIENDA, CONSTRUCCION Y SANEAMIENTO	555	PORCENTAJE DE PREDIOS URBANOS SIN CATASTRO	PREDIOS	Desperiam	99.40%	2023	99.40%	0.00%
							2024	99.40%	0.00%
							2025	99.40%	0.00%

CONTEXTUALIZACIÓN DE INDICADORES DE BRECHAS

Según el PMI 99.49%, en la Provincia de Huaraz es el cual reducir esta brecha es de suma importancia por que permite el ordenamiento territorial y otros involucrados con el tema.

IMAGEN 15: BRECHA DE PREDIOS URBANOS SIN CATASTRO



- Existe una brecha de 99.49% de Predios Urbanos sin Catastro.

TURISMO

Según el Ministerio de Comercio Exterior y Turismo (Mincetur), Áncash concentra el 4.0% de la oferta nacional de restaurantes y el 3.7% de la oferta nacional de alojamientos, mientras que el rubro de alojamiento y restaurantes representó el 4.3% del PBI de la región del 2019. Durante los últimos 10 años, esta ha sido el décimo destino nacional con la mayor cantidad de visitantes. Así, en el 2019, recibió alrededor de 1.3 millones de turistas, entre nacionales y extranjeros.

Para el Caso de la Provincia de Huaraz, este fue el más visitado representando un 82.4%, seguido de la Laguna 69 (37%), Chavín de Huantar (22%) y Pastoruri (21%). De estos arribos, el 93% corresponde a turistas del interior del país, mientras que el 7% a extranjeros. Según la Encuesta Mensual de Turismo para Establecimiento de Hospedaje, la procedencia más frecuente de estos es la misma región de Áncash (42%), Lima (40%) y La Libertad (9%). Respecto al país de procedencia de los turistas extranjeros, destacan Venezuela (22%), China (14%), EE.UU. (9%) y Alemania (6%).

Áncash: Lugares visitados

Principales lugares visitados	%
Huaraz	82,4%
Laguna 69	32,3%
Llanganuco	21,7%
Huáscaran	18,6%
Chimbote	18,0%
Cordillera Blanca	17,7%

Respuesta Múltiple

Fuente: Perfil del Turista Extranjero - PromPerú

Elaboración: MINCETUR/VMT/DGIETA

Tras el impacto del COVID-19 y su incidencia en el Turismo Local y Nacional, se ha tomado medidas para la pronta recuperación del sector, del cual se han generado diversos mecanismos como FAE-Turismo, para otorgar crédito a las Mypes turísticas, o Trabaja Perú, que genera empleo temporal con el mantenimiento de las zonas turísticas. Asimismo, las instituciones locales brindan capacitaciones orientadas a la adaptación del reglamento sanitario para actividades turísticas y el desarrollo de herramientas digitales para potenciar el alcance comercial de negocios turísticos. Finalmente, el Gobierno Regional de Áncash viene impulsando la “Tienda Virtual Sham-i” para que artesanos y otros productores puedan comercializar sus productos digitalmente.

La Provincia de Huaraz está incrementando su porcentaje de visitantes y sus principales atractivos turísticos son: Museo Arqueológico de Ancash, Santuario del Señor de la Soledad, Restos Arqueológicos de Waullac, Restos Arqueológicos de Wilcahuai, Baños termales de Monterrey, Mirador de Rataquenua, Restos Arqueológicos de Pumacayan, Calle José Olaya, Parque Nacional Huascarán, entre otros. Cabe resaltar la falta de un adecuado trato al turista ya sea nacional o internacional, la falta de capacitaciones a las Agencias de Turismo, La falta de mantenimientos adecuados a los principales atractivos turísticos, entre otras son las principales deficiencias en la Provincia de Huaraz para este Sector.

FOTOGRAFIA 02: Santuario del Señor de La Soledad





DIAGNÓSTICO DE LA SITUACIÓN DE BRECHAS DE INFRAESTRUCTURA O ACCESO A SERVICIOS PARA LA PROGRAMACIÓN MULTIANUAL DE INVERSIONES (PMI) 2027-2029 DE LA MUNICIPALIDAD PROVINCIAL DE HUARAZ

Indicadores de Brecha (IB) de Servicios

Nombre de la entidad pública:	Municipalidad Provincial de Huaraz
Sector:	Comercio Exterior Y Turismo
Función:	Turismo
División funcional:	022 Turismo
Grupo funcional:	0045 Promoción del turismo
Servicio público asociado:	Servicios turísticos públicos en recursos turísticos
Tipología del proyecto:	Turismo

NOMBRE DEL INDICADOR

Porcentaje de recursos turísticos inventariado priorizados que no brindan adecuados servicios turísticos públicos

EVOLUCIÓN DEL CIERRE DE BRECHAS

Evolución del cierre de brechas

Años	2020	2021	2022
Brecha Provincial	100.00	100.00%	100.00%

Como se puede apreciar el cuadro anterior la intervención en este tipo de proyectos se muestra las tendencias

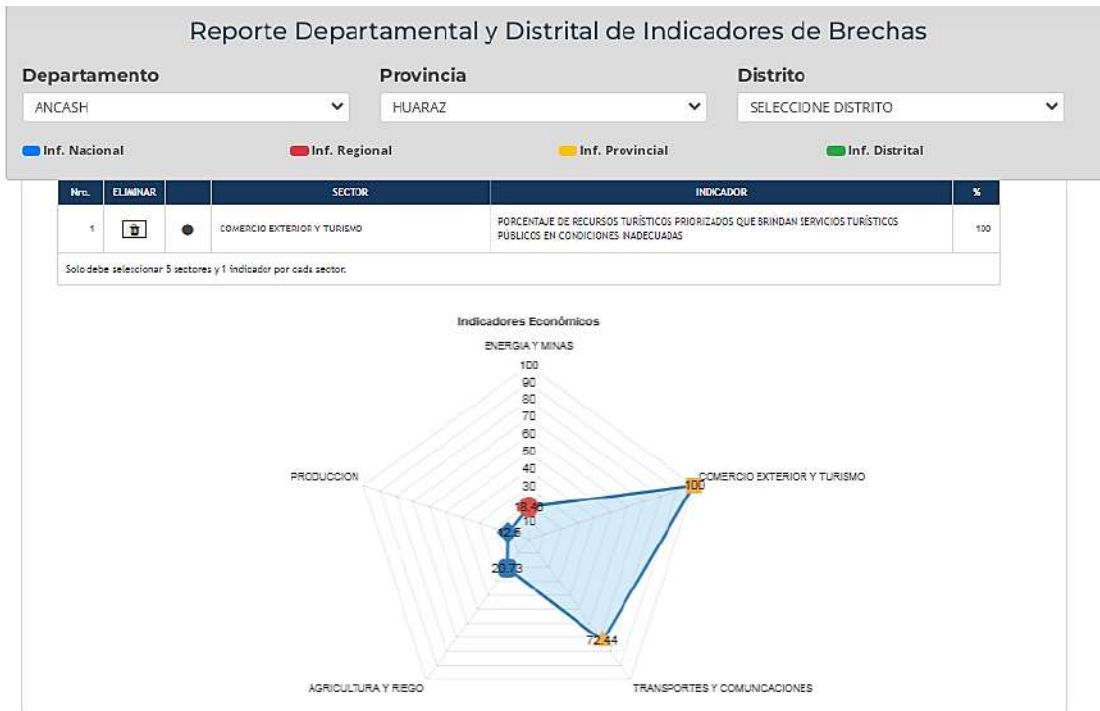
Proyección del cierre de brechas

ID	Sector	Código	Descripción del Indicador	Recurso	Nivel	Brecha Actual	Proyección		
							Año	Brecha	Diferencia
14	COMERCIO EXTERIOR Y TURISMO	475	PORCENTAJE DE RECURSOS TURÍSTICOS PRIORIZADOS QUE BRINDAN SERVICIOS TURÍSTICOS PÚBLICOS EN CONDICIONES INADECUADAS	RECURSO TURÍSTICO	Provincial	100.00%	2023	100.00%	0.00%
							2024	100.00%	0.00%
							2025	100.00%	0.00%

CONTEXTUALIZACIÓN DE INDICADORES DE BRECHAS

La brecha según el PMI en el sector turismo a nivel provincial es del 100.00% el cual reduciendo las brechas diagnosticadas en este sector se podrá lograr una mayor afluencia de Turistas Nacionales y Extranjeros, lo cual genera incremento del empleo, mejora en el Dinamismo Económico, entre otros.

IMAGEN 16: BRECHA DE RECURSOS TURÍSTICOS PRIORIZADOS QUE BRINDAN SERVICIOS TURÍSTICOS PÚBLICOS EN CONDICIONES INADECUADAS



- Existe una brecha de 100% de Recursos Turísticos priorizados que brindan Servicios Turísticos Públicos en condiciones Inadecuadas.

ENERGÍA

En la Provincia de Huaraz, los últimos años ha ido incrementando la cantidad de Energía Eléctrica que se viene utilizando para fines domésticos, industriales y/o comerciales como se aprecia en el siguiente cuadro:

Tipo de Consumo	2019 P/											
	Ene.	Feb.	Mar.	Abr.	May.	Jun.	Jul.	Ago.	Set.	Oct.	Nov.	Dic.
Total	12 024	11 515	12 432	12 322	12 618	12 704	13 243	12 969	12 939	12 778	12 456	13 167
Consumo residencial	4 680	4 476	4 784	4 808	4 807	4 899	5 123	5 023	5 079	4 938	4 874	5 275
Consumo industrial	3 995	3 837	4 167	4 065	4 279	4 255	4 472	4 388	4 331	4 391	4 236	4 359
Consumo comercial	2,186	2,128	2,307	2,316	2,365	2,430	2,542	2,467	2,514	2,446	2,362	2,562
Consumo de servicio general	1,163	1,074	1,174	1,133	1,167	1,121	1,106	1,092	1,016	1,004	984	971

Fuente: Empresa de Energía Hidroeléctrica Andina S.A. - Huaraz.

Tipo de Consumo	2020 P/											
	Ene.	Feb.	Mar.	Abr.	May.	Jun.	Jul.	Ago.	Set.	Oct.	Nov.	Dic.
Total	12251	11 674	10 138	9 648	9 176	9 508	11 240	11 690	11 436	12 028	11 707	12 693
Consumo residencial	5076	4 644	4 584	4 893	4 496	4 566	4 993	5 263	5 237	5 493	5 544	5 880
Consumo industrial	3917	3 909	2 686	1 931	2 013	2 301	3 394	3 509	3 315	3 432	3 004	3 542
Consumo comercial	2303	2,178	1,902	1,860	1,680	1,677	1,862	1,929	1,918	2,115	2,191	2,278
Consumo de servicio general	955	943	967	964	987	964	991	989	967	989	969	992

Fuente: Empresa de Energía Hidroeléctrica Andina S.A. - Huaraz.



DIAGNÓSTICO DE LA SITUACIÓN DE BRECHAS DE INFRAESTRUCTURA O ACCESO A SERVICIOS PARA LA PROGRAMACIÓN MULTIANUAL DE INVERSIONES (PMI) 2027-2029 DE LA MUNICIPALIDAD PROVINCIAL DE HUARAZ

En proyección a una tendencia a incrementar el nivel de consumo de Energía eléctrica en la Provincia de Huaraz, y presentándose nuevos pueblos jóvenes emergentes y una proyección de incremento de la población del ámbito rural durante los últimos años.

Indicadores de Brecha (IB) de Servicios

Nombre de la entidad pública:	Municipalidad Provincial de Huaraz
Sector:	Energía y Minas
Función:	Energía
División funcional:	028 Energía eléctrica
Grupo funcional:	0057 Distribución de energía eléctrica
Servicio público asociado:	Servicio de suministro eléctrico domiciliario en zonas rurales
Tipología del proyecto:	Suministro eléctrico en zonas rurales

NOMBRE DEL INDICADOR

Porcentaje de viviendas en el ámbito rural que no cuentan con servicio eléctrico

EVOLUCIÓN DEL CIERRE DE BRECHAS

Evolución del cierre de brechas

Años	2020	2021	2022
Brecha Regional	20.06%	20.06%	20.06%

Como se puede apreciar el cuadro anterior la intervención en este tipo de proyectos se muestra las tendencias.

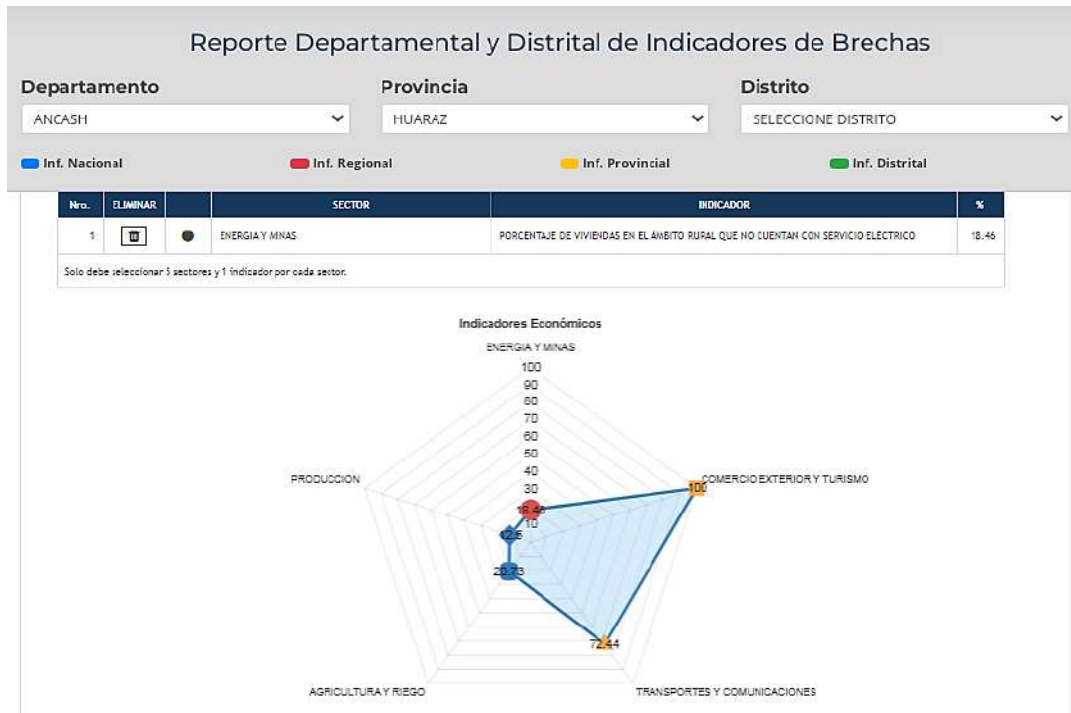
Proyección del cierre de brechas

35		ENERGIA Y MINAS	550	PORCENTAJE DE VIVIENDAS EN EL ÁMBITO RURAL QUE NO CUENTAN CON SERVICIO ELÉCTRICO	VIVIENDA ATENDIDA	Departam.	18.89%	2023	18.89%		0.00%
								2024	18.89%		0.00%
								2025	18.89%		0.00%

CONTEXTUALIZACIÓN DE INDICADORES DE BRECHAS

Según información del PMI Existe una brecha de 18.46% de Viviendas en el ámbito rural a nivel departamental que no cuentan con Servicio Eléctrico lo cual perjudica a las diversas actividades que pueda realizar la población. Por lo que se debe realizar proyectos que reduzcan estas brechas.

IMAGEN 17: BRECHA DE VIVIENDAS EN EL ÁMBITO RURAL QUE NO CUENTAN CON SERVICIO ELÉCTRICO



- Existe una brecha de 18.46% de Viviendas en el Ámbito Rural que no cuentan con Servicio Eléctrico.