

Actualizado
03 de octubre 2025

DIRECCIÓN ZONAL 5

Ica, Huancavelica(Sur) y
Ayacucho(Sur)

REPORTE METEOROLÓGICO DE LAS ÚLTIMAS 24 HORAS

T. Máxima °C



La temperatura máxima con valor más alto registrada ayer se presentó en la estación Copara en el departamento de Ica, provincia de Nazca, con 33.0°C.

T. Mínima °C



Las temperaturas mínimas con valor más bajo registrado hoy se presentaron en Ica en la estación S.P. de Huacarpana con 4.0 °C, en Ayacucho la estación Huancasancos con 5.2 °C y en Huancavelica la estación Tambo con 4.3 °C.

Precipitaciones




En las últimas 24 horas, no se reportaron precipitaciones en Ica, por el contrario, en el sur de Huancavelica (4.8 l/m² en Choclococha) y en el sur de Ayacucho (0.3 l/m² en Lucanas).

Otros fenómenos



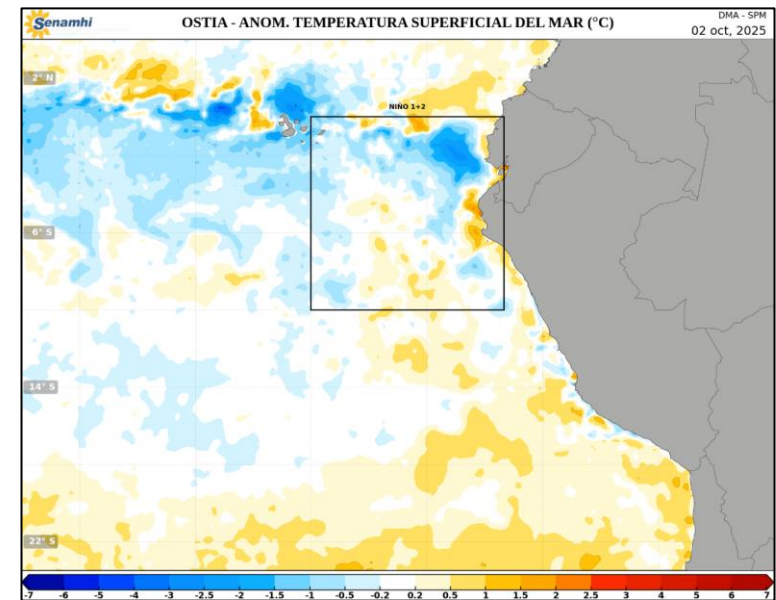
No se reportaron eventos significativos en las últimas 24 horas.

COBERTURA NUBOSA Y COMPORTAMIENTO DE LA TEMPERATURA SUPERFICIAL DEL MAR



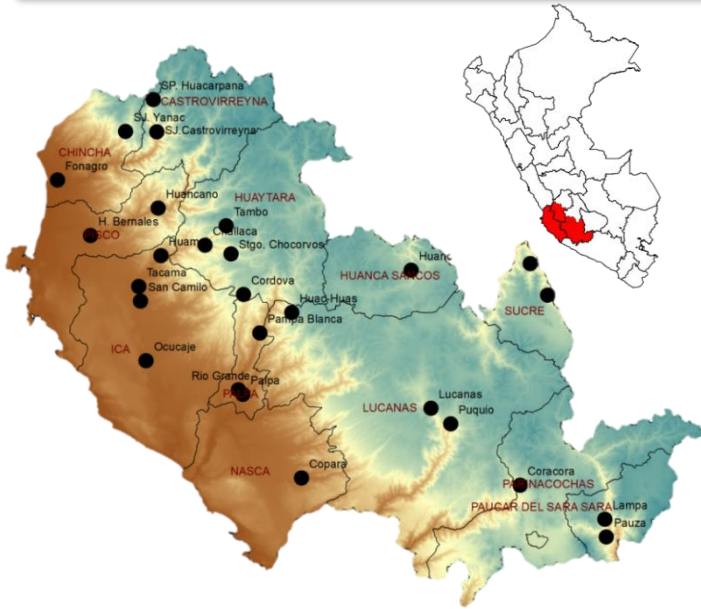
Fuente: Imagen Satelital Goes 16 , Imagen color verdadero - SENAMHI

En la imagen satelital, para hoy a las 08:20 am, en el departamento de Ica predomina un cielo despejado, a excepción de las zonas más próximas al mar de las provincias de Chincha, Pisco y centro de Ica que presentan un cielo cubierto con tendencia a despejar hacia el mediodía. En el sur del departamento de Huancavelica predomina un cielo con nubes dispersas y en el sur del departamento de Ayacucho predomina un cielo despejado, a excepción de la provincia de Sucre que presenta un cielo nublado. La temperatura superficial del mar (TSM), registra valores entre 14 – 18 °C (con referencia a la imagen del 02 de octubre) y anomalía entre -1 °C y 2.0 °C frente a la costa de Ica.

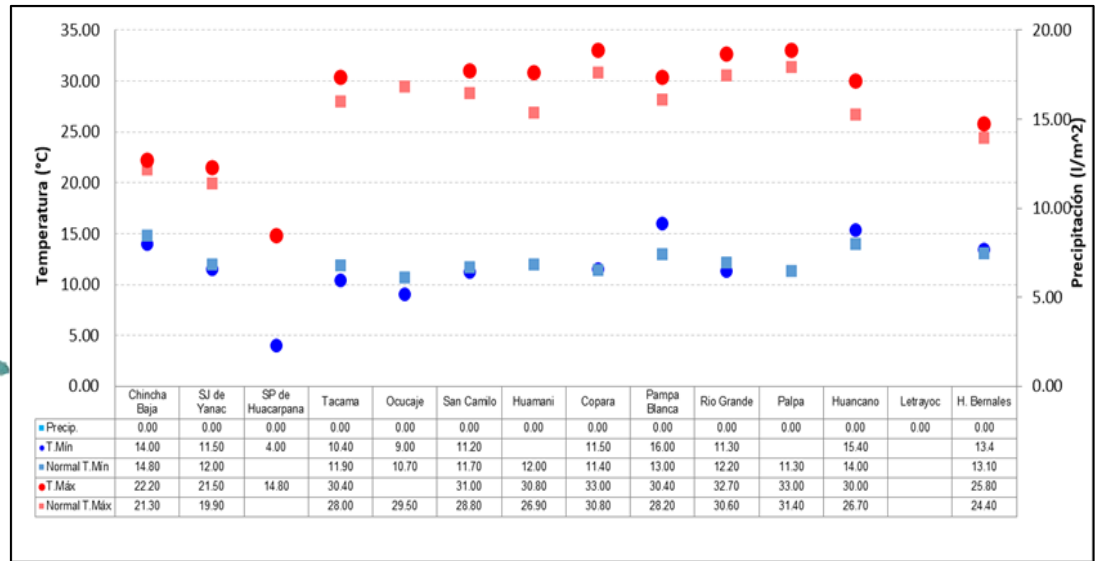


Fuente: Anomalía de Temperatura Superficial del Mar de satélite OSTIA

MONITOREO DE LAS TEMPERATURAS Y PRECIPITACIÓN

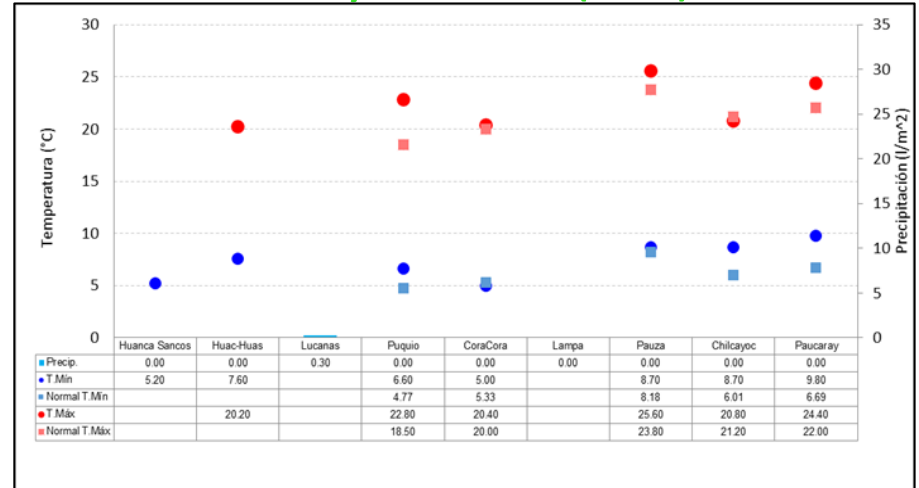
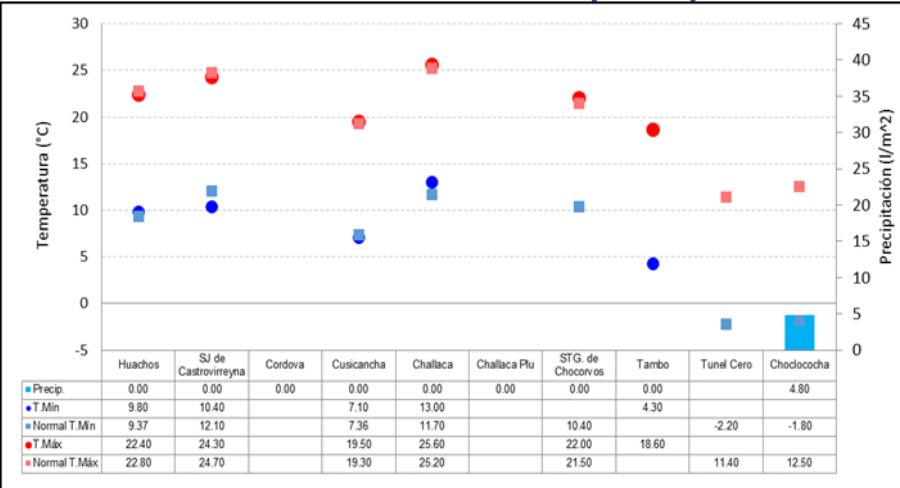


Ica



Huancavelica (Sur)

Ayacucho (Sur)



Nota: Tmax = Temperatura mxima Tmin = Temperatura mnima *S/D = sin dato l/m2=litros por metro cuadrado



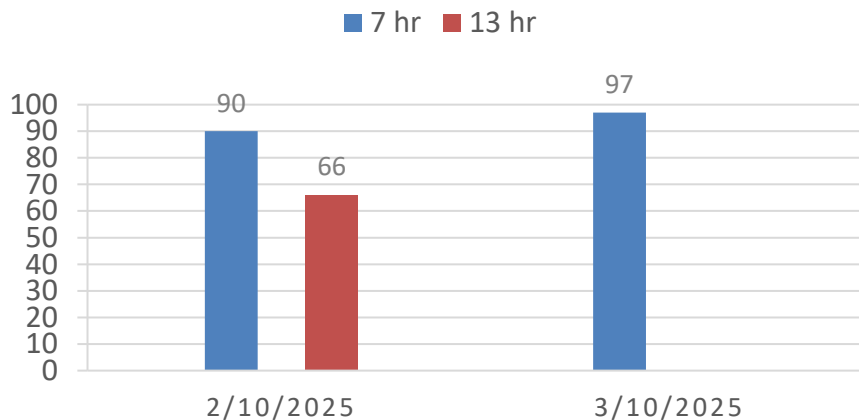
PER

Ministerio del Ambiente

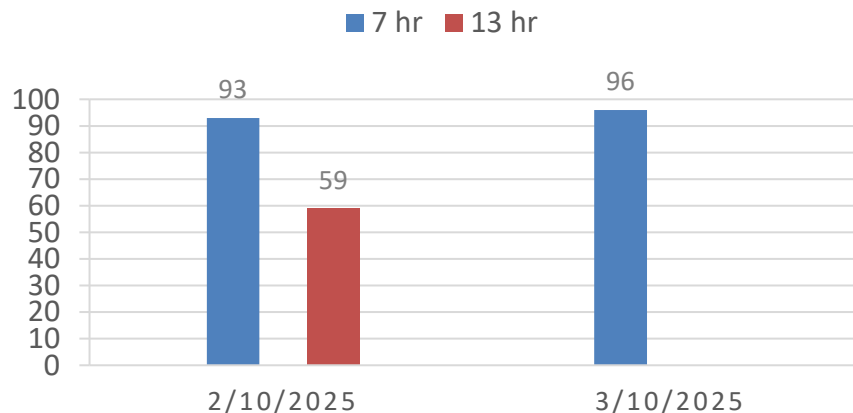


MONITOREO DE LA HUMEDAD RELATIVA Y PUNTO DE ROCÍO

HUMEDAD RELATIVA ESTACION: CO TACAMA



HUMEDAD RELATIVA ESTACION: SAN CAMILO



TACAMA

Dia	Humedad relativa		Punto de rocío	
	07	13	07	13
02/10/2025	90 %	66 %	16.8 °C	28.1 °C
03/10/2025	97 %	-	15.6 °C	-

SAN CAMILO

Dia	Humedad relativa		Punto de rocío	
	07	13	07	13
02/10/2025	93 %	59 %	15.6 °C	23.7 °C
03/10/2025	96 %	-	16.2 °C	-

P
R
O
N
Ó
S
T
I
C
O

P
A
R
A

M
A
Ñ
A
N
A

ICA

Chincha



T.MAX: 22°C
T.MIN: 14°C

Ica



T.MAX: 32°C
T.MIN: 11°C

Nazca



T.MAX: 32°C
T.MIN: 11°C

Palpa



T.MAX: 32°C
T.MIN: 10°C

CoraCora



T.MAX: 22°C
T.MIN: 4°C

Puquio



T.MAX: 22°C
T.MIN: 5°C

Huac-Huas



T.MAX: 20°C
T.MIN: 7°C

AYACUCHO

Cusicancha



T.MAX: 19°C
T.MIN: 6°C

S.Chocorvos



T.MAX: 22°C
T.MIN: 12°C

Tambo



T.MAX: 18°C
T.MIN: 5°C

HUANCAVELICA

Mayor información:
<https://www.senamhi.gob.pe/?p=pronostico-meteorologico>



PERÚ

Ministerio
del Ambiente



Nuestros productos:

Pronósticos meteorológico: <https://www.senamhi.gob.pe/?&p=pronostico-meteorologico>

Pronósticos climáticos: <https://www.senamhi.gob.pe/?&p=pronostico-climatico>

Boletín regional: <https://www.senamhi.gob.pe/?&p=boletines>

Boletín de incendios forestales: <https://www.senamhi.gob.pe/site/incendio/?p=boletines-semanales-incendios&blt=dz05>



Si usted está interesado en datos estadísticos, estudios o proyectos en el ámbito de la Meteorología, Hidrología y recursos Hídricos, Agrometeorología y Ambiental no dude en acercarse a nuestra Institución.

DIRECCIÓN ZONAL DE ICA
AV. PARQUE INDUSTRIAL MZ. A LOTE 5

Ica – Perú

Telefax: 56 480148

Email: lamaro@senamhi.gob.pe



PERÚ

Ministerio
del Ambiente

