

Actualizado
06 de octubre 2025

DIRECCIÓN ZONAL 5

Ica, Huancavelica(Sur) y
Ayacucho(Sur)

REPORTE METEOROLÓGICO DE LAS ÚLTIMAS 24 HORAS

T. Máxima °C



La temperatura máxima con valor más alto registrada ayer se presentó en la estación Palpa en el departamento de Ica, provincia de Palpa, con 31.4 °C.

T. Mínima °C



Las temperaturas mínimas con valor más bajo registrado hoy se presentaron en Ica en la estación S.P. de Huacarpana con 4.0 °C, en Ayacucho la estación Huancasancos con 2.2 °C y en Huancavelica la estación Tambo con 5.5 °C.

Precipitaciones



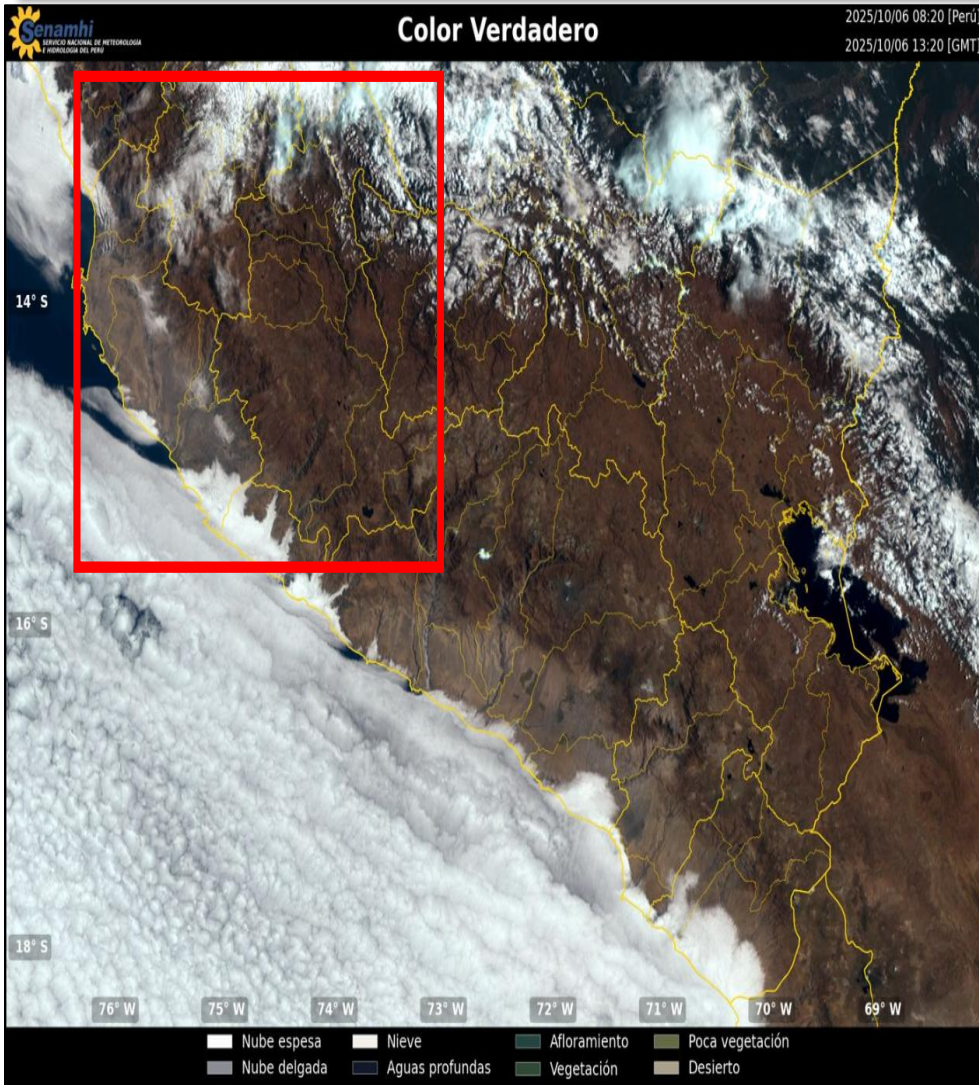
En las últimas 24 horas, no se reportaron precipitaciones en Ica, en el sur de Huancavelica ni en el sur de Ayacucho.

Otros fenómenos

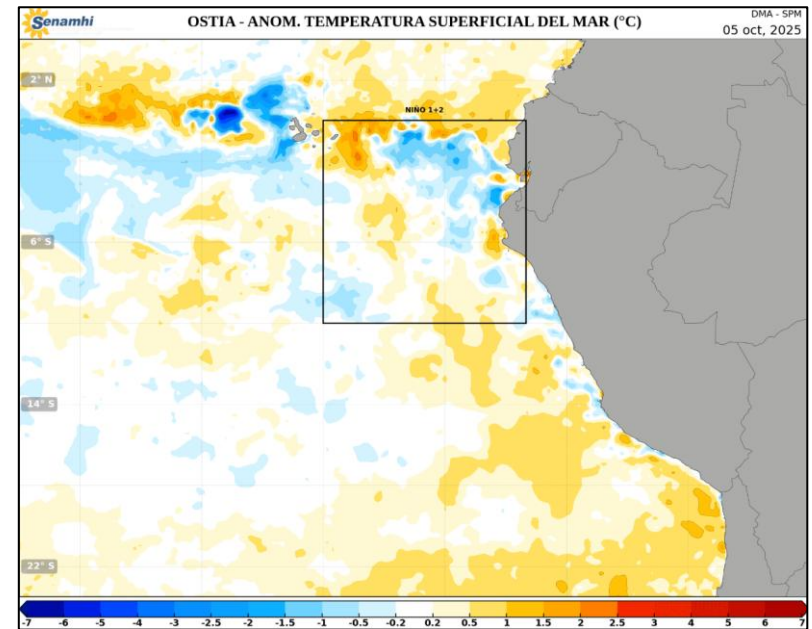


En la zona más próxima al mar de la provincia de Pisco se registró velocidades de viento de hasta 46 km/h con levantamiento de polvo.

COBERTURA NUBOSA Y COMPORTAMIENTO DE LA TEMPERATURA SUPERFICIAL DEL MAR



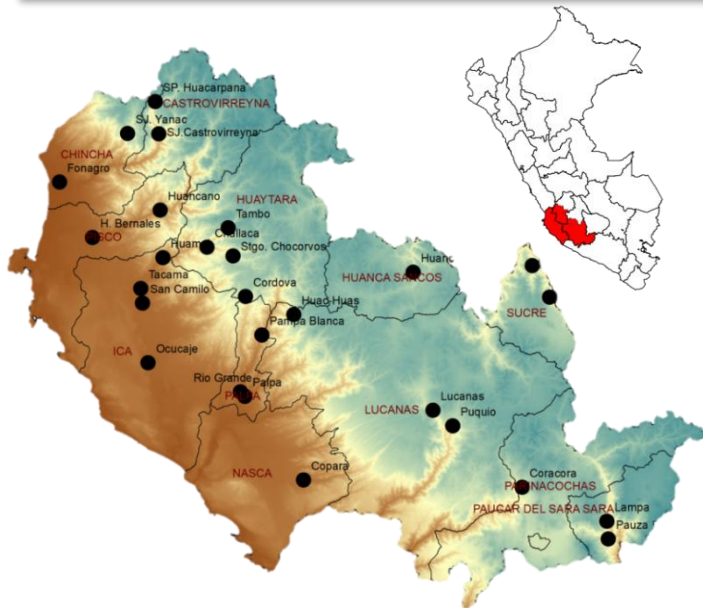
En la imagen satelital, para hoy a las 08:20 am, en el departamento de Ica predomina un cielo despejado. En el sur del departamento de Huancavelica predomina un cielo nublado parcial y en el sur del departamento de Ayacucho predomina un cielo despejado. La temperatura superficial del mar (TSM), registra valores entre 13 – 18 °C (con referencia a la imagen del 05 de octubre) y anomalía entre -1 °C y 2.0 °C frente a la costa de Ica.



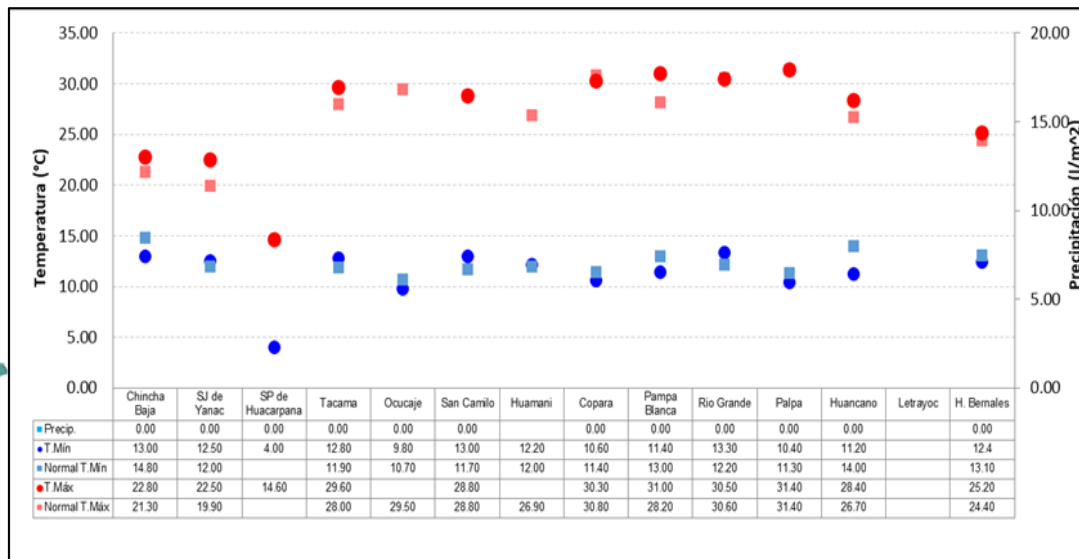
Fuente: Anomía de Temperatura Superficial del Mar de satélite OSTIA

Fuente: Imagen Satelital Goes 16 , Imagen color verdadero - SENAMHI

MONITOREO DE LAS TEMPERATURAS Y PRECIPITACIÓN

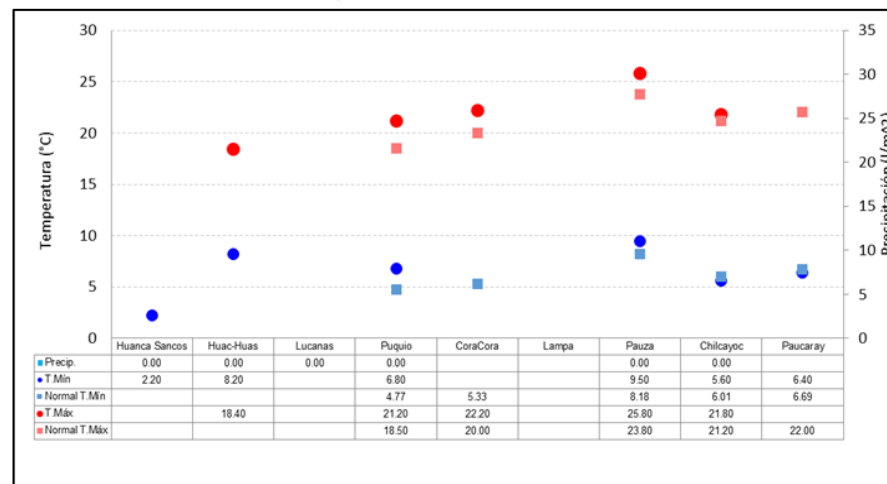
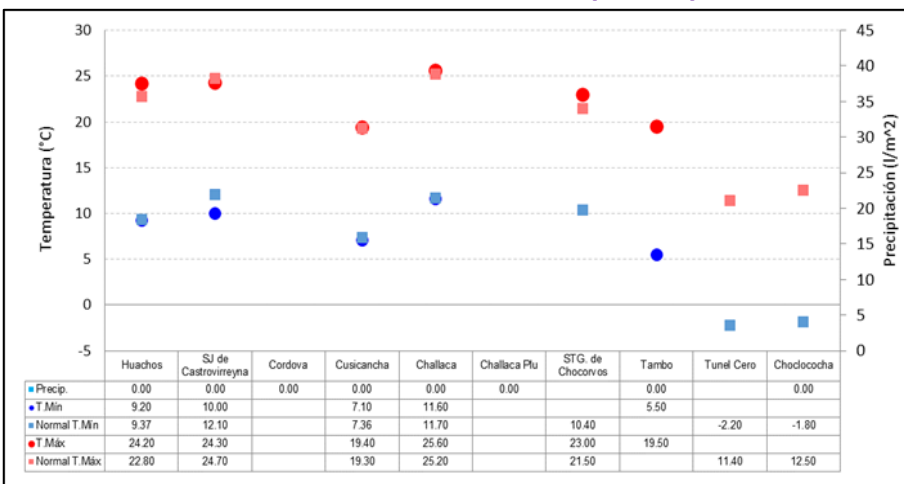


Ica



Huancavelica (Sur)

Ayacucho (Sur)



Nota: Tmax = Temperatura máxima Tmin = Temperatura mínima *S/D = sin dato l/m2=litros por metro cuadrado



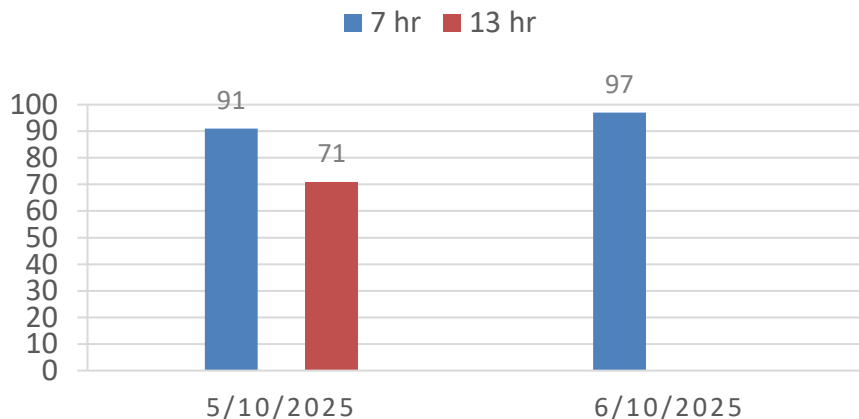
PERÚ

Ministerio del Ambiente

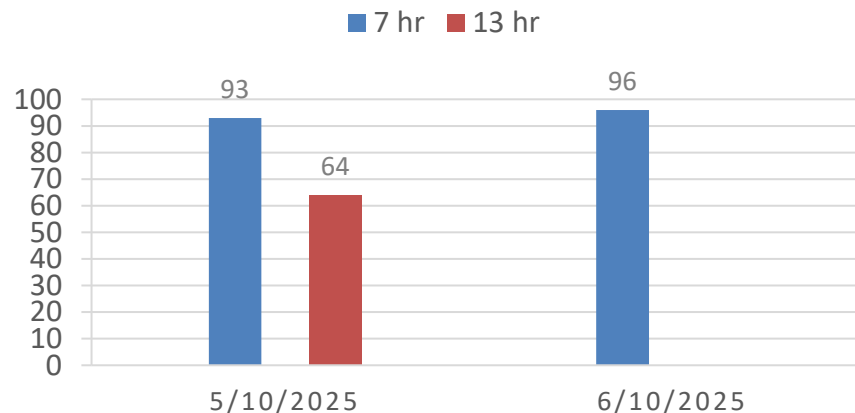


MONITOREO DE LA HUMEDAD RELATIVA Y PUNTO DE ROCÍO

HUMEDAD RELATIVA ESTACION: CO TACAMA



HUMEDAD RELATIVA ESTACION: SAN CAMILO



TACAMA				
Dia	Humedad relativa		Punto de rocío	
	07	13	07	13
05/10/2025	91 %	71 %	15.6 °C	28.1 °C
06/10/2025	97 %		15.0 °C	

SAN CAMILO				
Dia	Humedad relativa		Punto de rocío	
	07	13	07	13
05/10/2025	93 %	64 %	15.6 °C	24.0 °C
06/10/2025	96 %		16.2 °C	

P
R
O
N
Ó
S
T
I
C
O

P
A
R
A

M
A
Ñ
A
N
A

ICA

Chincha

T.MAX: 21°C
T.MIN: 13°C

Ica

T.MAX: 28°C
T.MIN: 13°C

Nazca

T.MAX: 31°C
T.MIN: 11°C

Palpa

T.MAX: 31°C
T.MIN: 11°C

CoraCora

T.MAX: 21°C
T.MIN: 6°C

Puquio

T.MAX: 21°C
T.MIN: 7°C

Huac-Huas

T.MAX: 20°C
T.MIN: 9°C

AYACUCHO

Cusicancha

T.MAX: 19°C
T.MIN: 7°C

S.Chocorvos

T.MAX: 23°C
T.MIN: 13°C

Tambo

T.MAX: 19°C
T.MIN: 6°C

HUANCAVELICA

Mayor información:
<https://www.senamhi.gob.pe/?p=pronostico-meteorologico>



PERÚ

Ministerio
del Ambiente



Nuestros productos:

Pronósticos meteorológico: <https://www.senamhi.gob.pe/?&p=pronostico-meteorologico>

Pronósticos climáticos: <https://www.senamhi.gob.pe/?&p=pronostico-climatico>

Boletín regional: <https://www.senamhi.gob.pe/?&p=boletines>

Boletín de incendios forestales: <https://www.senamhi.gob.pe/site/incendio/?p=boletines-semanales-incendios&blt=dz05>



Si usted está interesado en datos estadísticos, estudios o proyectos en el ámbito de la Meteorología, Hidrología y recursos Hídricos, Agrometeorología y Ambiental no dude en acercarse a nuestra Institución.

DIRECCIÓN ZONAL DE ICA
AV. PARQUE INDUSTRIAL MZ. A LOTE 5

Ica – Perú

Telefax: 56 480148

Email: lamaro@senamhi.gob.pe



PERÚ

Ministerio
del Ambiente

