

Actualizado  
17 de octubre 2025

## DIRECCIÓN ZONAL 5

Ica, Huancavelica(Sur) y  
Ayacucho(Sur)

### REPORTE METEOROLÓGICO DE LAS ÚLTIMAS 24 HORAS

#### T. Máxima °C



La temperatura máxima con valor más alto registrada ayer se presentó en la estación Copara en el departamento de Ica, provincia de Nazca, con 31.4 °C.

#### T. Mínima °C



Las temperaturas mínimas con valor más bajo registrado hoy se presentaron en Ica en la estación S.P. de Huacarpana con 2.8 °C, en Ayacucho la estación Huancasancos con 2.6 °C y en Huancavelica la estación Tambo con 5.2 °C.

#### Precipitaciones




En las últimas 24 horas, no se reportaron precipitaciones en Ica, por el contrario, en el sur de Huancavelica (1.4 l/m<sup>2</sup> en Choclococha) y en el sur de Ayacucho (0.2 l/m<sup>2</sup> en Huancasancos y 0.3 l/m<sup>2</sup> en Chilcayoc).

#### Otros fenómenos

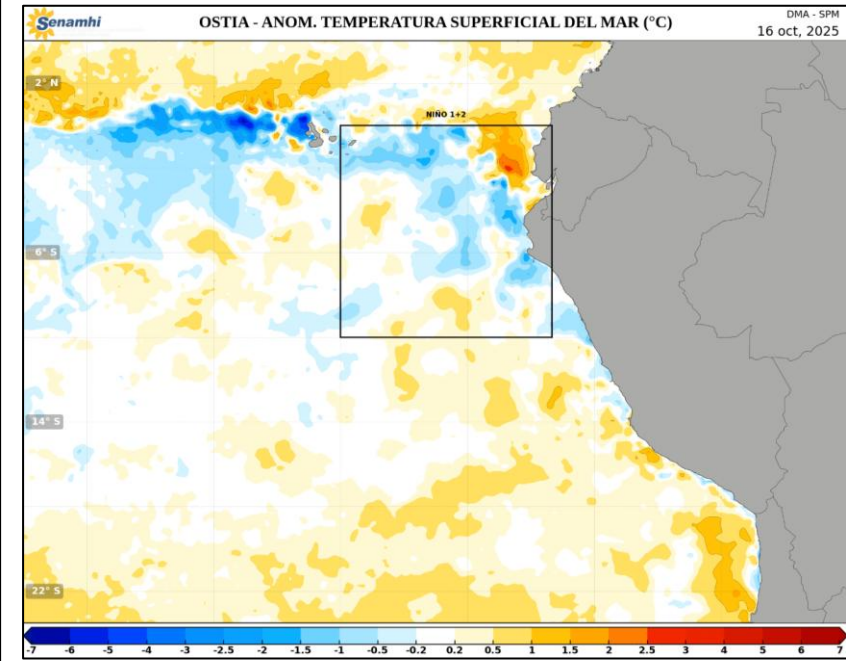


No se reportaron eventos significativos en las últimas 24 horas.

# COBERTURA NUBOSA Y COMPORTAMIENTO DE LA TEMPERATURA SUPERFICIAL DEL MAR



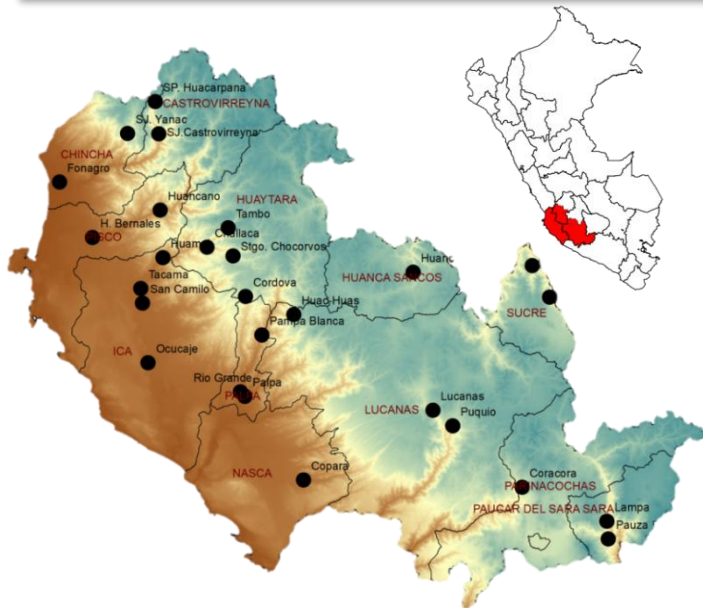
En la imagen satelital, para hoy a las 08:20 am, en el departamento de Ica predomina un cielo nublado con tendencia a despejar por la mañana. En el sur del departamento de Huancavelica predomina un cielo despejado y en el sur del departamento de Ayacucho también predomina un cielo despejado, a excepción de la provincia de Sucre que presenta un cielo cubierto. La temperatura superficial del mar (TSM), registra valores entre 14 – 18 °C (con referencia a la imagen del 16 de octubre) y anomalía entre -1.0 °C y 2.0 °C frente a la costa de Ica.



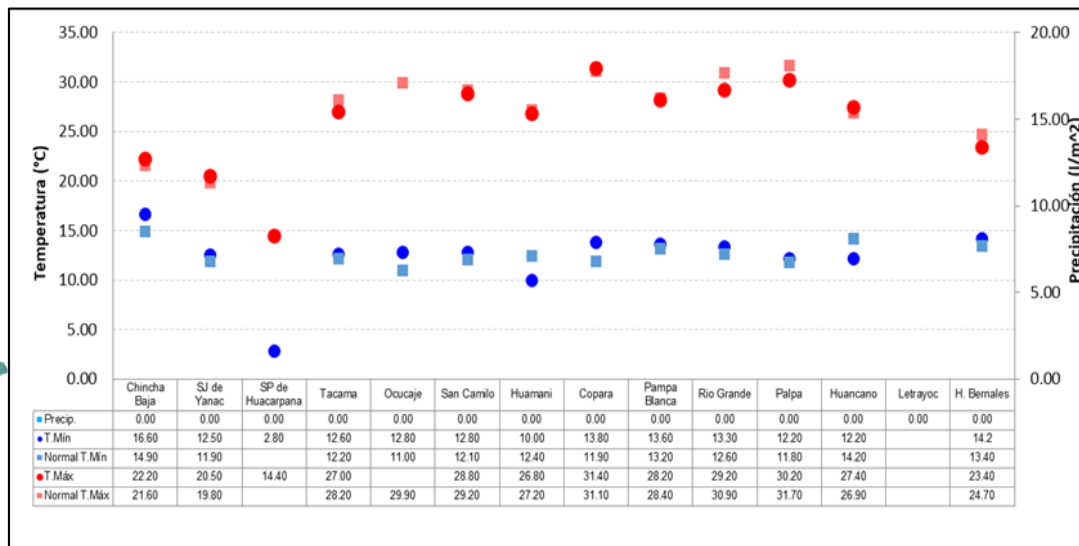
Fuente: Anomalía de Temperatura Superficial del Mar de satélite OSTIA

Fuente: Imagen Satelital Goes 16 , Imagen color verdadero - SENAMHI

# MONITOREO DE LAS TEMPERATURAS Y PRECIPITACIÓN

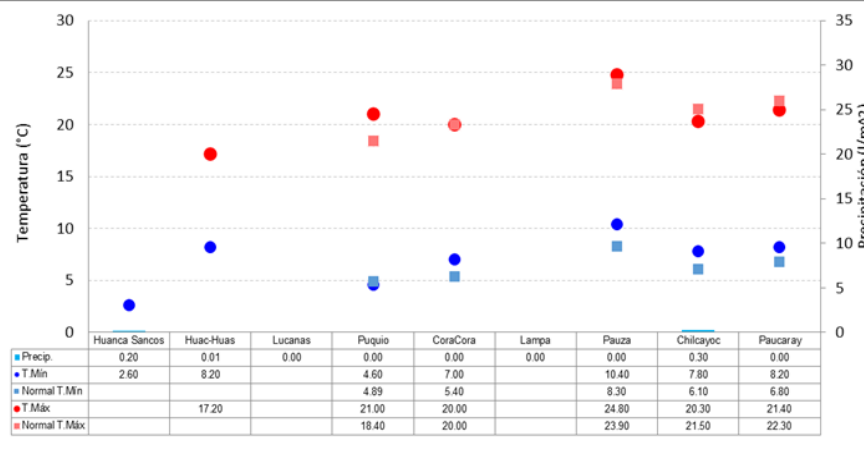
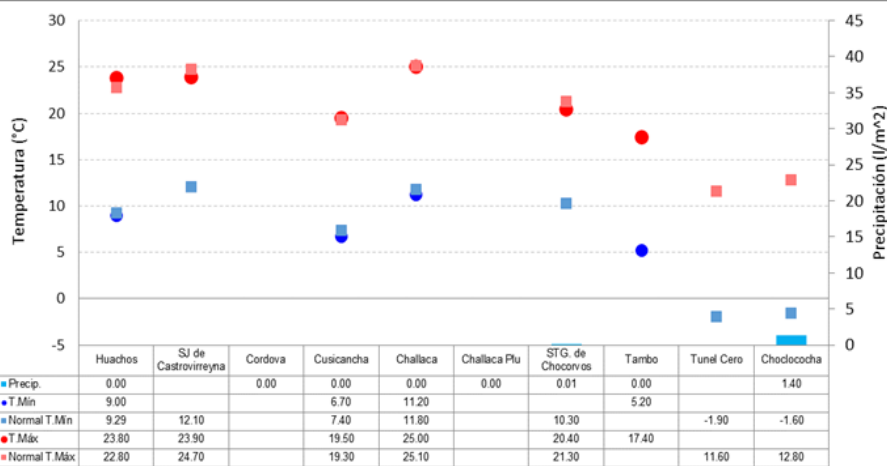


## Ica



## Huancavelica (Sur)

## Ayacucho (Sur)



Nota: Tmax = Temperatura máxima Tmin = Temperatura mínima \*S/D = sin dato l/m2=litros por metro cuadrado



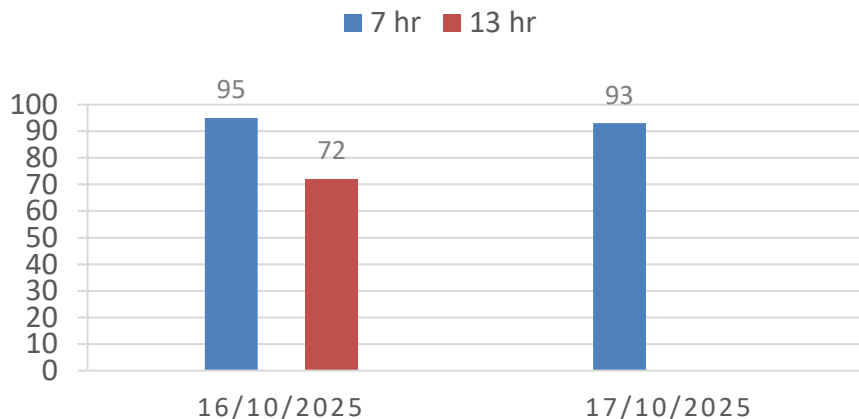
PERÚ

Ministerio del Ambiente

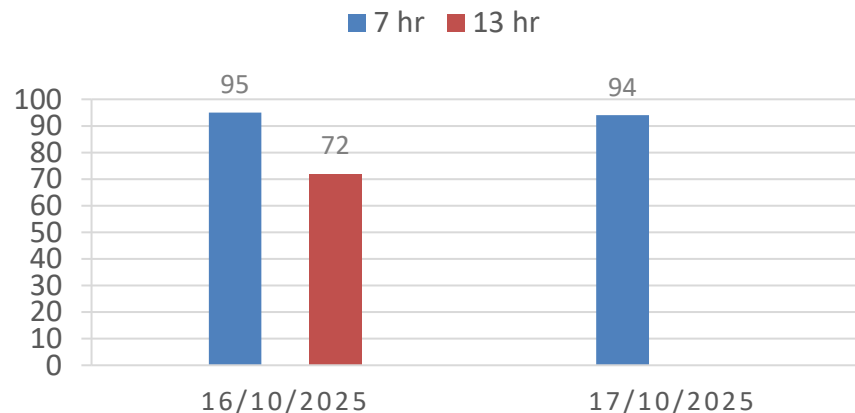


# MONITOREO DE LA HUMEDAD RELATIVA Y PUNTO DE ROCÍO

## HUMEDAD RELATIVA ESTACION: CO TACAMA



## HUMEDAD RELATIVA ESTACION: SAN CAMILO



TACAMA				
Dia	Humedad relativa		Punto de rocío	
	07	13	07	13
	16/10/2025	95 %	72 %	17.1 °C
17/10/2025	93 %	-	16.2 °C	-

SAN CAMILO				
Dia	Humedad relativa		Punto de rocío	
	07	13	07	13
	16/10/2025	95 %	72 %	16.8 °C
17/10/2025	94 %	-	16.0 °C	-

P  
R  
O  
N  
Ó  
S  
T  
I  
C  
O  
  
P  
A  
R  
A  
  
M  
A  
Ñ  
A  
N  
A

## ICA

### Chincha



T.MAX: 22°C  
T.MIN: 15°C

### Ica



T.MAX: 32°C  
T.MIN: 14°C

### Nazca



T.MAX: 34°C  
T.MIN: 13°C

### Palpa



T.MAX: 34°C  
T.MIN: 14°C

### CoraCora



T.MAX: 20°C  
T.MIN: 6°C

### Puquio



T.MAX: 20°C  
T.MIN: 4°C

### Huac-Huas



T.MAX: 19°C  
T.MIN: 9°C

## AYACUCHO

### Cusicancha



T.MAX: 19°C  
T.MIN: 7°C

### S.Chocorvos



T.MAX: 20°C  
T.MIN: 13°C

### Tambo



T.MAX: 19°C  
T.MIN: 6°C

## HUANCAVELICA

Mayor información:

<https://www.senamhi.gob.pe/?p=pronostico-meteorologico>



PERÚ

Ministerio  
del Ambiente



## Nuestros productos:

Pronósticos meteorológico: <https://www.senamhi.gob.pe/?&p=pronostico-meteorologico>

Pronósticos climáticos: <https://www.senamhi.gob.pe/?&p=pronostico-climatico>

Boletín regional: <https://www.senamhi.gob.pe/?&p=boletines>

Boletín de incendios forestales: <https://www.senamhi.gob.pe/site/incendio/?p=boletines-semanales-incendios&blt=dz05>



Si usted está interesado en datos estadísticos, estudios o proyectos en el ámbito de la Meteorología, Hidrología y recursos Hídricos, Agrometeorología y Ambiental no dude en acercarse a nuestra Institución.

**DIRECCIÓN ZONAL DE ICA**  
**AV. PARQUE INDUSTRIAL MZ. A LOTE 5**

**Ica – Perú**

Telefax: 56 480148

Email: [lamaro@senamhi.gob.pe](mailto:lamaro@senamhi.gob.pe)



**PERÚ**

Ministerio  
del Ambiente

