

Actualizado
24 de octubre 2025

DIRECCIÓN ZONAL 5

Ica, Huancavelica(Sur) y
Ayacucho(Sur)

REPORTE METEOROLÓGICO DE LAS ÚLTIMAS 24 HORAS

T. Máxima °C



La temperatura máxima con valor más alto registrada ayer se presentó en la estación Rio Grande en el departamento de Ica, provincia de Palpa, con 33.2 °C (Caracterizado como día cálido).

T. Mínima °C



Las temperaturas mínimas con valor más bajo registrado hoy se presentaron en Ica en la estación S.P. de Huacarpana con 4.2 °C, en Ayacucho la estación Huancasancos con 5.2 °C y en Huancavelica la estación Tambo con 6.7 °C.

Precipitaciones




En las últimas 24 horas, no se reportaron precipitaciones en Ica ni en el sur de Ayacucho, por el contrario, en el sur de Huancavelica (1.2 l/m² en Huachos y 8.0 l/m² en Tambo).

Otros fenómenos

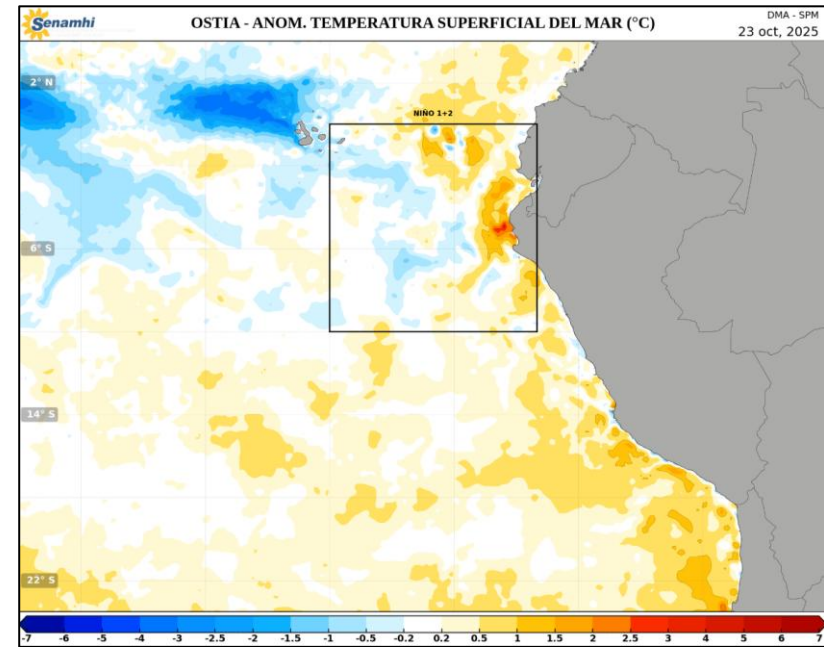


En la zona más próxima al mar de la provincia de Pisco se registró velocidades de viento de hasta 35 km/h.

COBERTURA NUBOSA Y COMPORTAMIENTO DE LA TEMPERATURA SUPERFICIAL DEL MAR



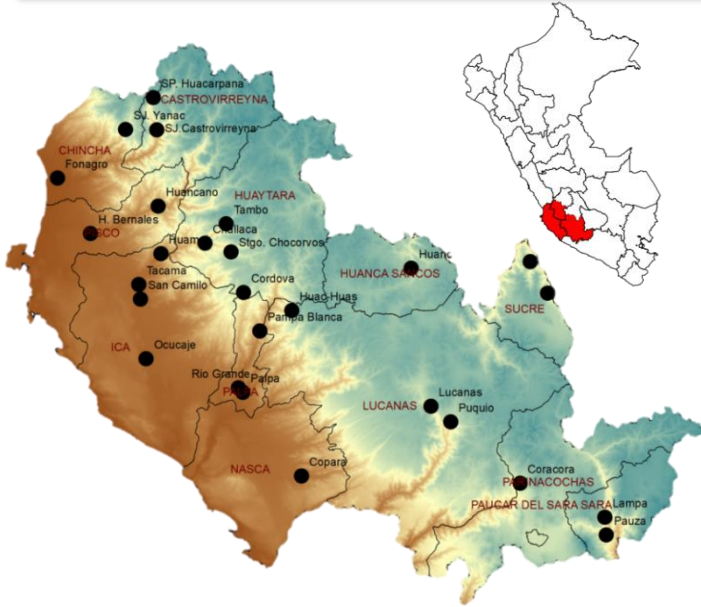
En la imagen satelital, para hoy a las 08:20 am, en el departamento de Ica predomina un cielo despejado. En el sur del departamento de Huancavelica predomina un cielo despejado y en el sur del departamento de Ayacucho también predomina un cielo despejado, a excepción de la provincia de Sucre que presenta un cielo nublado parcial. La temperatura superficial del mar (TSM), registra valores entre 14 – 18 °C (con referencia a la imagen del 23 de octubre) y anomalía entre -1.0°C y 2.5 °C frente a la costa de Ica.



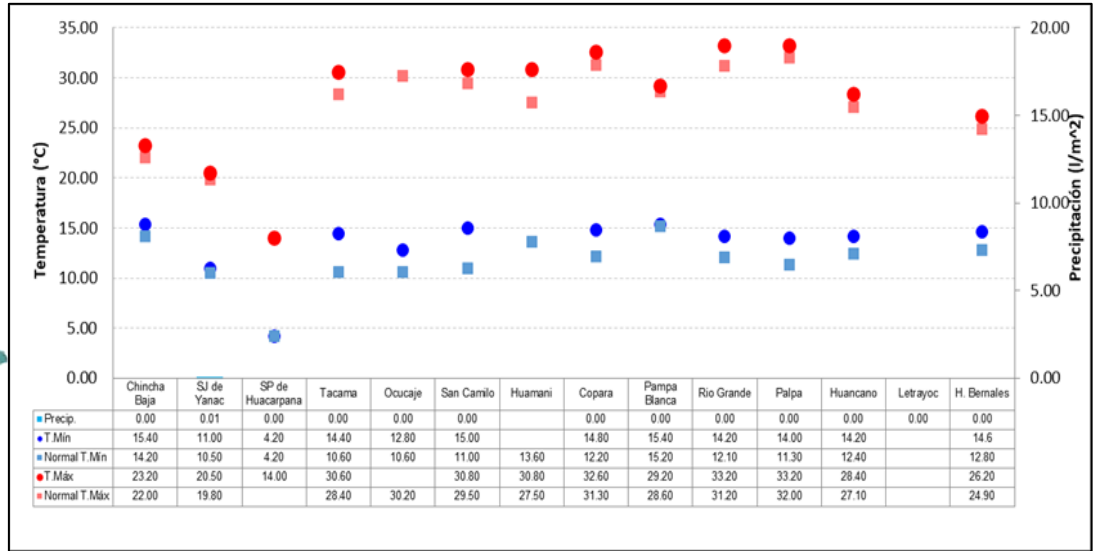
Fuente: Anomía de Temperatura Superficial del Mar de satélite OSTIA

Fuente: Imagen Satelital Goes 16 , Imagen color verdadero - SENAMHI

MONITOREO DE LAS TEMPERATURAS Y PRECIPITACIÓN

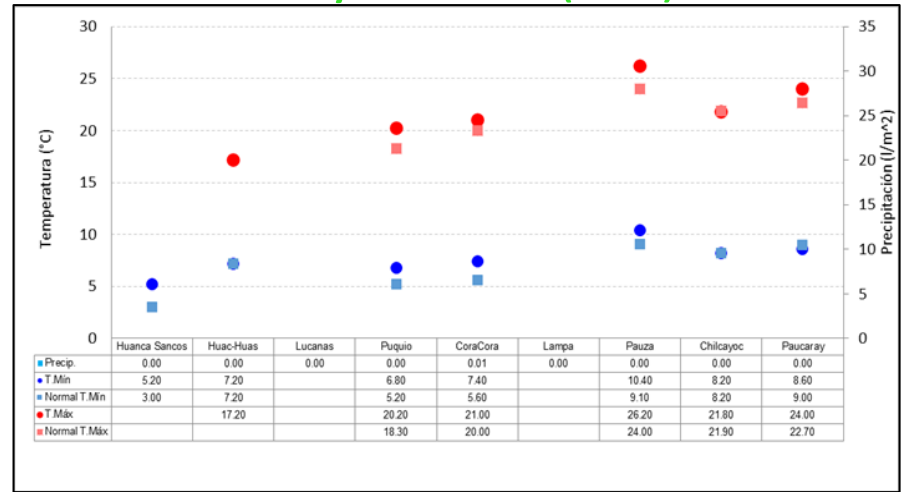
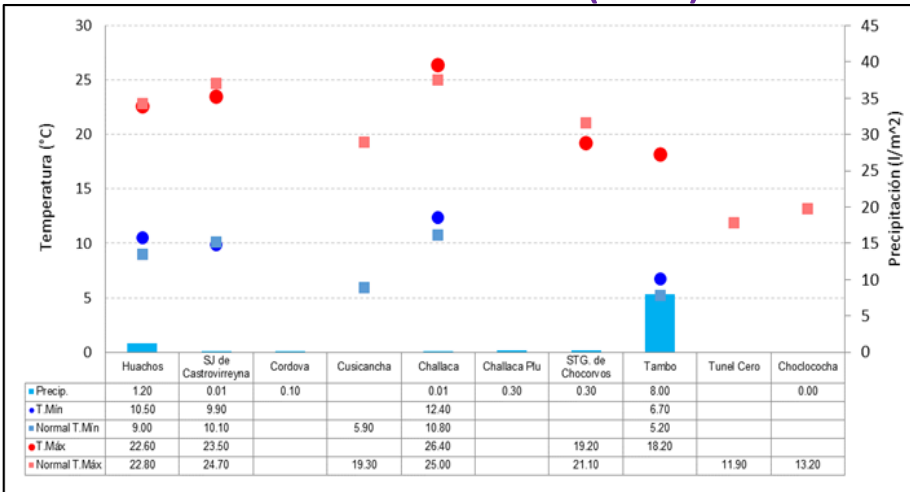


Ica



Huancavelica (Sur)

Ayacucho (Sur)



Nota: Tmax = Temperatura máxima Tmin = Temperatura mínima *S/D = sin dato l/m2=litros por metro cuadrado



PERÚ

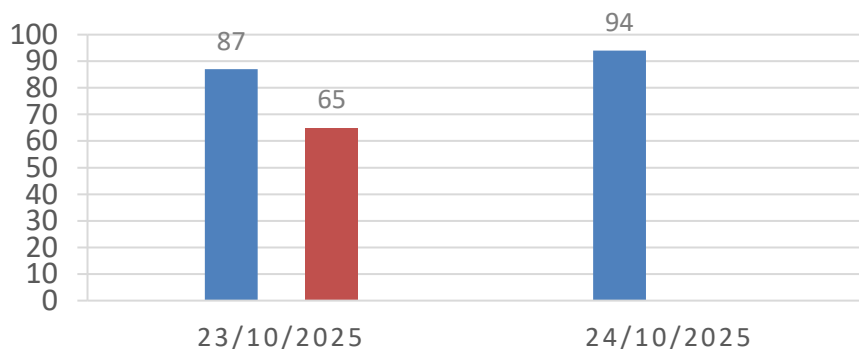
Ministerio del Ambiente



MONITOREO DE LA HUMEDAD RELATIVA Y PUNTO DE ROCÍO

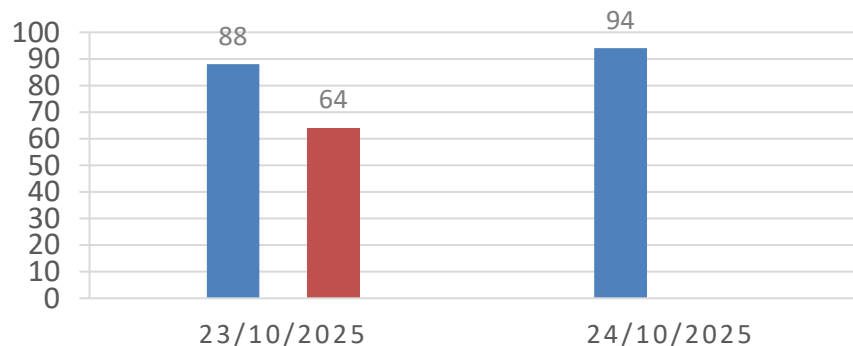
HUMEDAD RELATIVA ESTACION: CO TACAMA

■ 7 hr ■ 13 hr



HUMEDAD RELATIVA ESTACION: SAN CAMILO

■ 7 hr ■ 13 hr



TACAMA

Dia	Humedad relativa		Punto de rocío	
	07	13	07	13
23/10/2025	87 %	65 %	19.4 °C	27.1 °C
24/10/2025	94 %		16.8 °C	

SAN CAMILO

Dia	Humedad relativa		Punto de rocío	
	07	13	07	13
23/10/2025	88 %	64 %	19.9 °C	26.4 °C
24/10/2025	94 %		17.5 °C	

P
R
O
N
Ó
S
T
I
C
O

P
A
R
A

M
A
Ñ
A
N
A

ICA

Chincha



T.MAX: 22°C
T.MIN: 15°C

Ica



T.MAX: 31°C
T.MIN: 13°C

Nazca



T.MAX: 31°C
T.MIN: 12°C

Palpa



T.MAX: 32°C
T.MIN: 12°C

CoraCora



T.MAX: 21°C
T.MIN: 5°C

Puquio



T.MAX: 21°C
T.MIN: 5°C

Huac-Huas



T.MAX: 18°C
T.MIN: 8°C

AYACUCHO

Cusicancha



T.MAX: 20°C
T.MIN: 6°C

S.Chocorvos



T.MAX: 21°C
T.MIN: 11°C

Tambo



T.MAX: 19°C
T.MIN: 6°C

HUANCAVELICA

Mayor información:
<https://www.senamhi.gob.pe/?p=pronostico-meteorologico>



PERÚ

Ministerio
del Ambiente



Nuestros productos:

Pronósticos meteorológico: <https://www.senamhi.gob.pe/?&p=pronostico-meteorologico>

Pronósticos climáticos: <https://www.senamhi.gob.pe/?&p=pronostico-climatico>

Boletín regional: <https://www.senamhi.gob.pe/?&p=boletines>

Boletín de incendios forestales: <https://www.senamhi.gob.pe/site/incendio/?p=boletines-semanales-incendios&blt=dz05>



Si usted está interesado en datos estadísticos, estudios o proyectos en el ámbito de la Meteorología, Hidrología y recursos Hídricos, Agrometeorología y Ambiental no dude en acercarse a nuestra Institución.

DIRECCIÓN ZONAL DE ICA
AV. PARQUE INDUSTRIAL MZ. A LOTE 5

Ica – Perú

Telefax: 56 480148

Email: lamaro@senamhi.gob.pe



PERÚ

Ministerio
del Ambiente

