

Actualizado
31 de octubre 2025

DIRECCIÓN ZONAL 5

Ica, Huancavelica(Sur)
y Ayacucho(Sur)

REPORTE METEOROLÓGICO DE LAS ÚLTIMAS 24 HORAS

T. Máxima °C



Las temperaturas máximas con el valor más alto registrado ayer en Ica se presentó en las estaciones de Rio Grande y Palpa con 33.6°C, siendo día muy cálido y día cálido, respectivamente. En Ayacucho la estación Pauza tuvo 25.6°C y en Huancavelica la estación Challaca con 27.0°C, alcanzó día cálido.

T. Mínima °C



Las temperaturas mínimas con el valor más bajo registrado hoy en Ica se presentó en la estación S.P. de Huacarpana con 2.2 °C, en Ayacucho la estación de Huanca Sancos con 2.4°C y en Huancavelica la estación Tambo con 5.6°C.

Precipitaciones




En las últimas 24 horas no se reportaron precipitaciones en el departamento de Ica, sur de Huancavelica y sur de Ayacucho.

Otros fenómenos



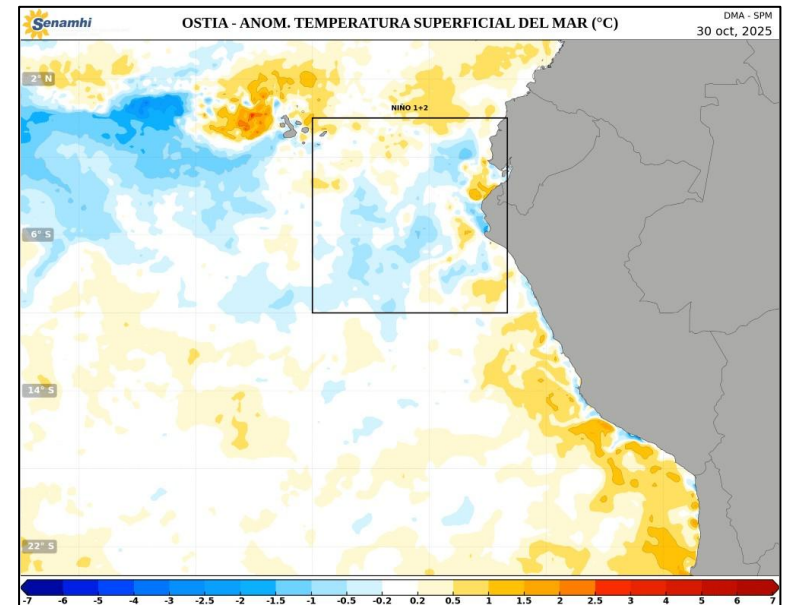
El día de ayer se registró velocidad de viento próximos a los 33 km/h en zonas cercanas al mar de la provincia de Pisco.

COBERTURA NUBOSA Y COMPORTAMIENTO DE LA TEMPERATURA SUPERFICIAL DEL MAR



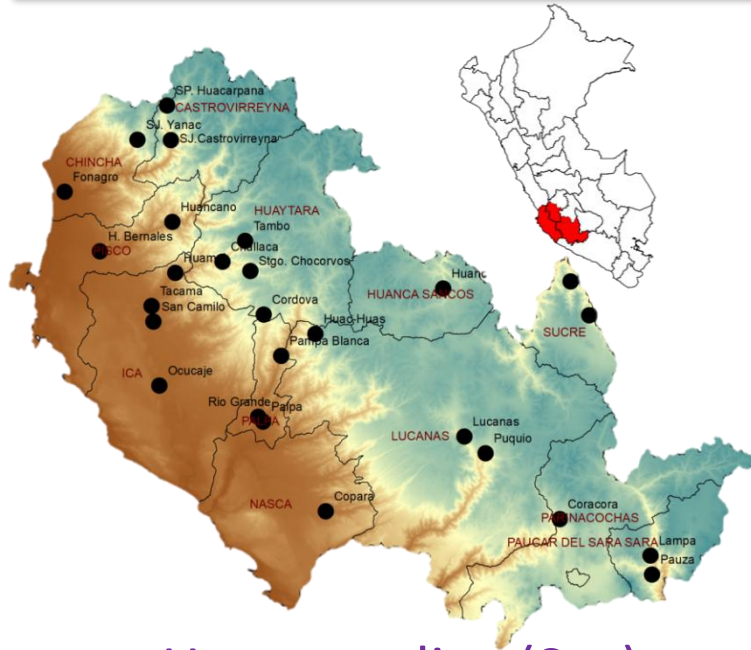
Fuente: Imagen Satelital Goes 19 , Color Verdadero – SENAMHI

En la imagen satelital de hoy a las 08:20 am, en el departamento de Ica predominó un cielo cubierto, a excepción de las zonas más próximas al mar de las provincias de Chincha y Pisco, que presentaron un cielo nublado a cubierto. En la zona sur del departamento de Huancavelica predominó un cielo despejado, al igual que en la zona sur del departamento de Ayacucho. La temperatura superficial del mar (TSM), registra valores entre 14 – 17 °C (con referencia a la imagen del 30 de octubre) y anomalía entre -1.0 °C y 1.5°C frente a la costa de Ica.

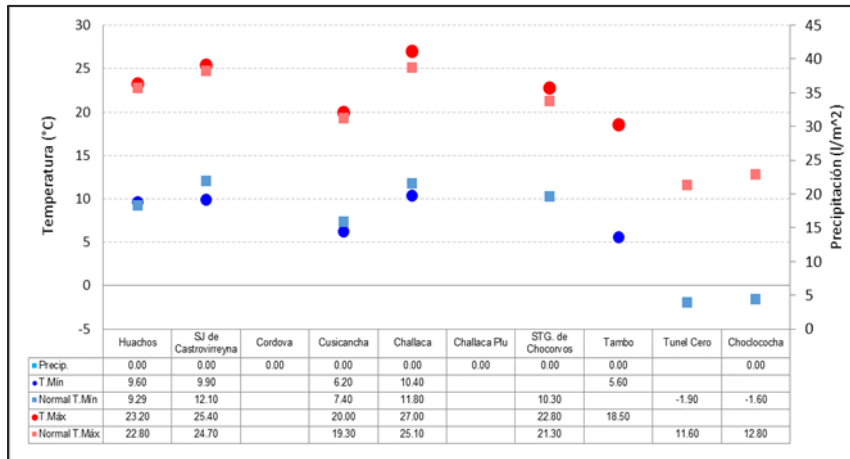


Fuente: Temperatura Superficial del Mar de satélite – OSTIA

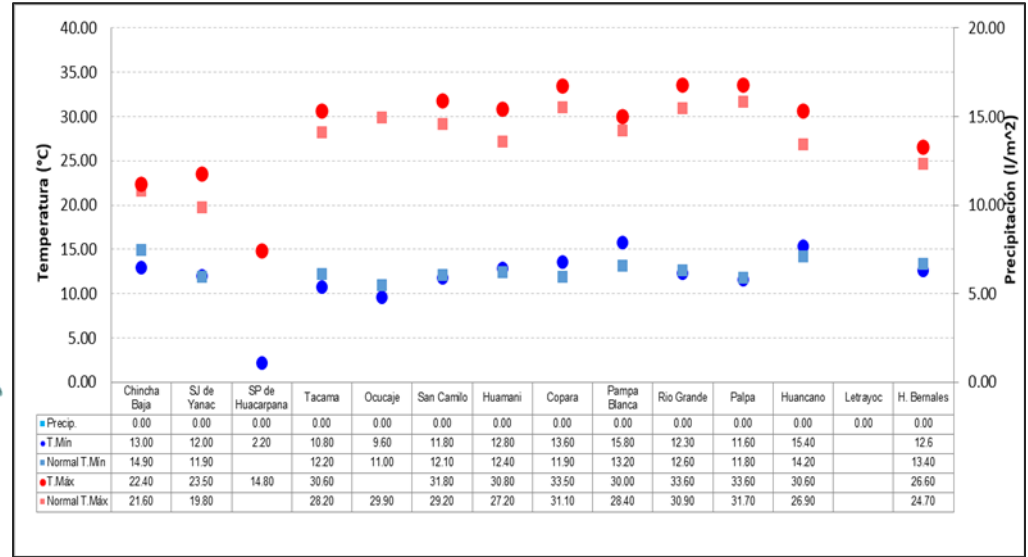
MONITOREO DE LAS TEMPERATURAS Y PRECIPITACIÓN



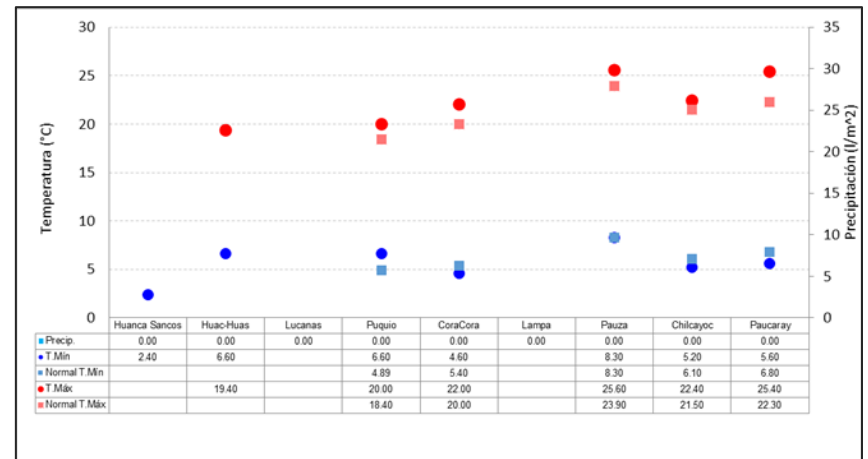
Huancavelica (Sur)



Ica



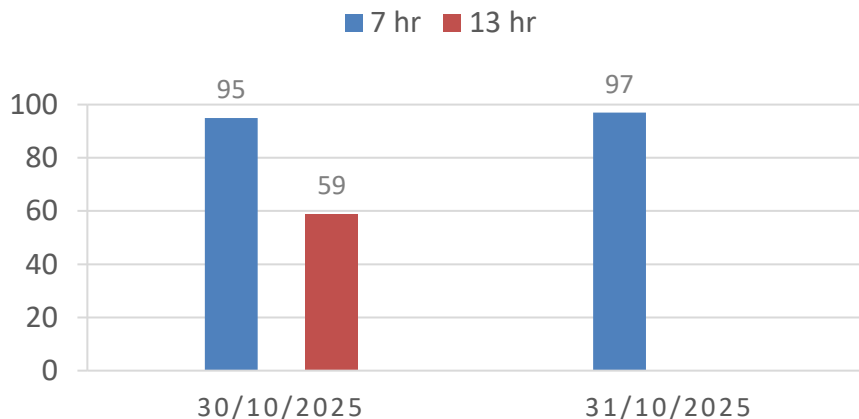
Ayacucho (Sur)



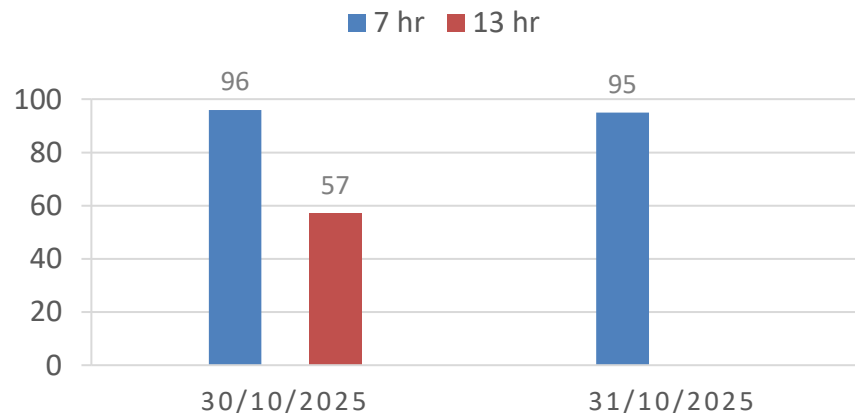
Nota: Tmax = Temperatura máxima Tmin = Temperatura mínima *S/D = sin dato l/m2=litros por metro cuadrado

MONITOREO DE LA HUMEDAD RELATIVA Y PUNTO DE ROCÍO

HUMEDAD RELATIVA ESTACION: CO OCUCAJE



HUMEDAD RELATIVA ESTACION: SAN CAMILO



OCUCAJE				
Día	Humedad relativa		Punto de rocío	
	07	13	07	13
30/10/2025	95 %	59 %	15.0 °C	24.9 °C
31/10/2025	97 %		14.2 °C	

SAN CAMILO				
Día	Humedad relativa		Punto de rocío	
	07	13	07	13
30/10/2025	96 %	57 %	16.0 °C	26.1 °C
31/10/2025	95 %		15.6 °C	

P
R
O
N
Ó
S
T
I
C
O

P
A
R
A

M
A
Ñ
A
N
A

ICA

Chincha

T.MAX: 22°C
T.MIN: 15°C

Ica

T.MAX: 30°C
T.MIN: 14°C

Nazca

T.MAX: 32°C
T.MIN: 13°C

Palpa

T.MAX: 32°C
T.MIN: 12°C

CoraCora

T.MAX: 22°C
T.MIN: 3°C

Puquio

T.MAX: 23°C
T.MIN: 3°C

Huac-Huas

T.MAX: 21°C
T.MIN: 6°C

AYACUCHO

Cusicancha

T.MAX: 21°C
T.MIN: 5°C

S.Chocorvos

T.MAX: 23°C
T.MIN: 9°C

Tambo

T.MAX: 20°C
T.MIN: 4°C

HUANCAVELICA

Mayor información:
<https://www.senamhi.gob.pe/?p=pronostico-meteorologico>



PERÚ Ministerio del Ambiente



DIRECCION ZONAL 5



Nuestros productos:

Pronóstico meteorológico: <https://www.senamhi.gob.pe/?p=pronostico-meteorologico>

Pronóstico meteorológico a corto plazo: <https://www.senamhi.gob.pe/?p=sinoptica>

Pronóstico climático: <https://www.senamhi.gob.pe/?p=pronostico-climatico>

Boletín regional: <https://www.senamhi.gob.pe/?p=boletines>

Boletín de incendios forestales: <https://www.senamhi.gob.pe/site/incendio/?p=boletines-semanales-incendios&blt=dz05>



Si usted está interesado en datos estadísticos, estudios o proyectos en el ámbito de la Meteorología, Hidrología y recursos Hídricos, Agrometeorología y Ambiental no dude en acercarse a nuestra Institución.

DIRECCIÓN ZONAL DE ICA
AV. PARQUE INDUSTRIAL MZ. A LOTE 5
Ica – Perú

Telefax: 56 480148

Email: lamaro@senamhi.gob.pe



PERÚ

Ministerio
del Ambiente



DIRECCION ZONAL 5

