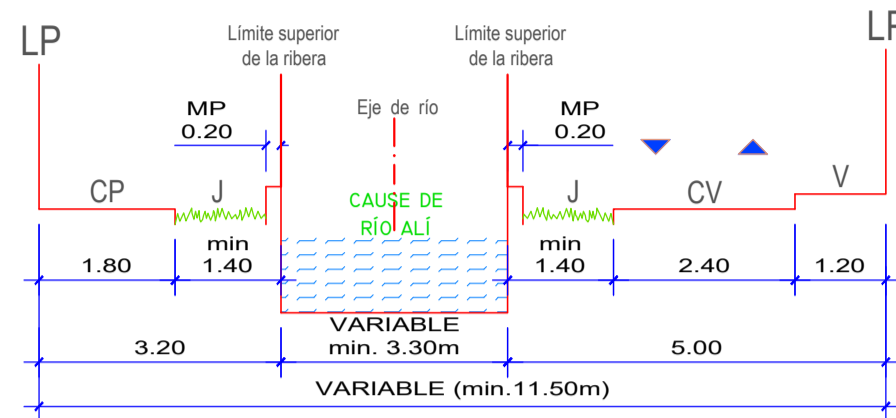


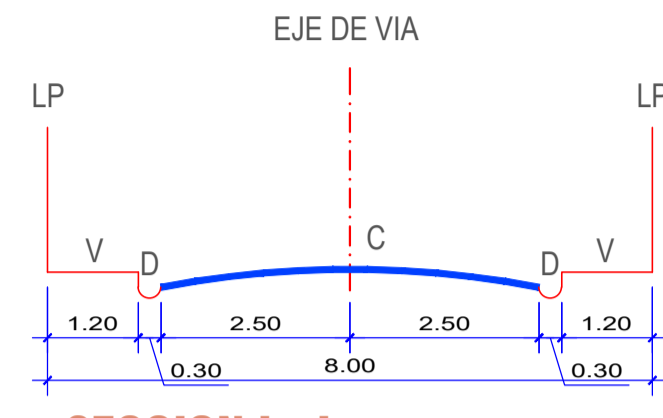
SECCIONES VIALES PROPUESTAS

MALECÓN RÍO ALÍ - PJE. TREBOL (Tramo 1) De Jr. José Olaya a Puente Ancala



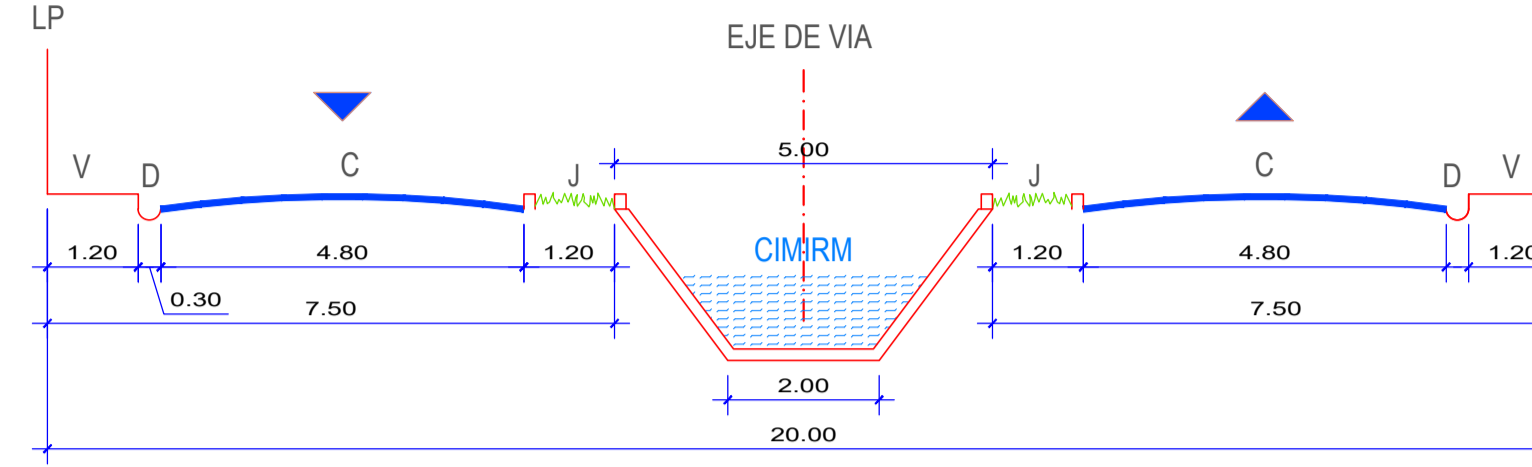
SECCION E - E

PASAJE ANCALA De Jr. José Olaya a Río Alí



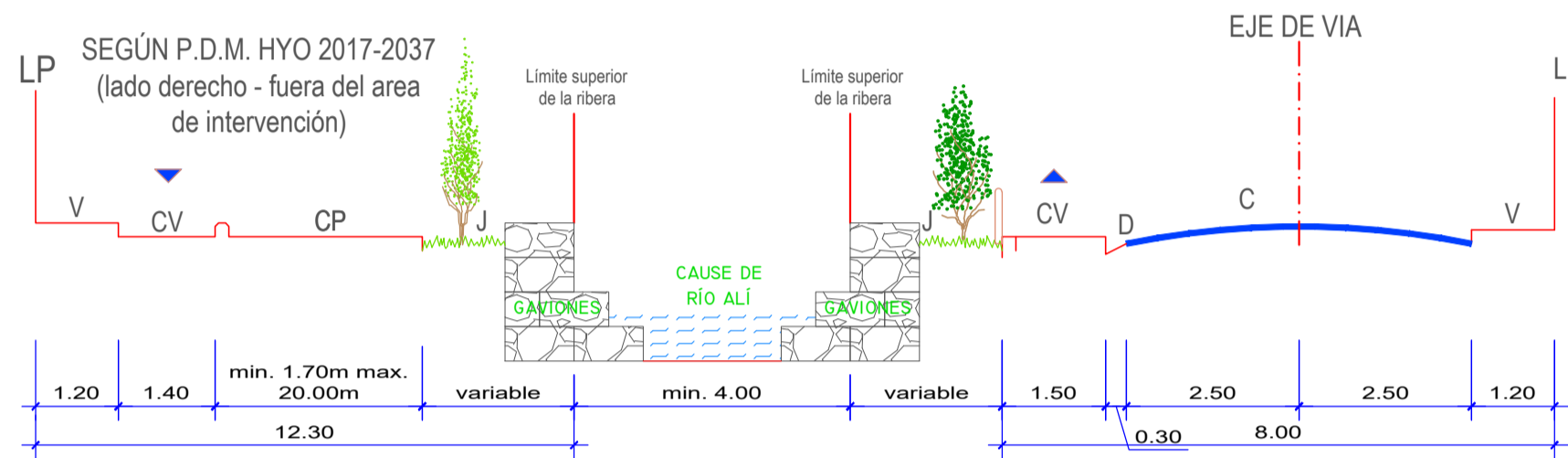
SECCION I - I

AVENIDA TAHUANTINSUYO (Canal CIMIRM) De Puente Acueducto a Pje. 30 de Agosto



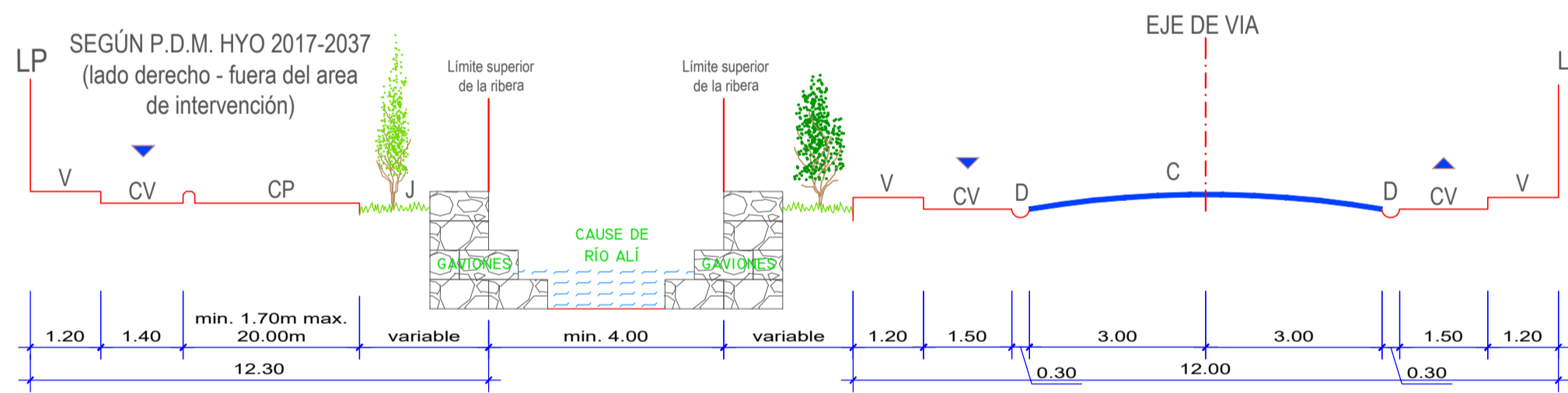
SECCION A - A

MALECÓN RÍO ALÍ - PJE. ANCALA (Tramo 2) De Puente Ancala a Pje. 30 de Agosto



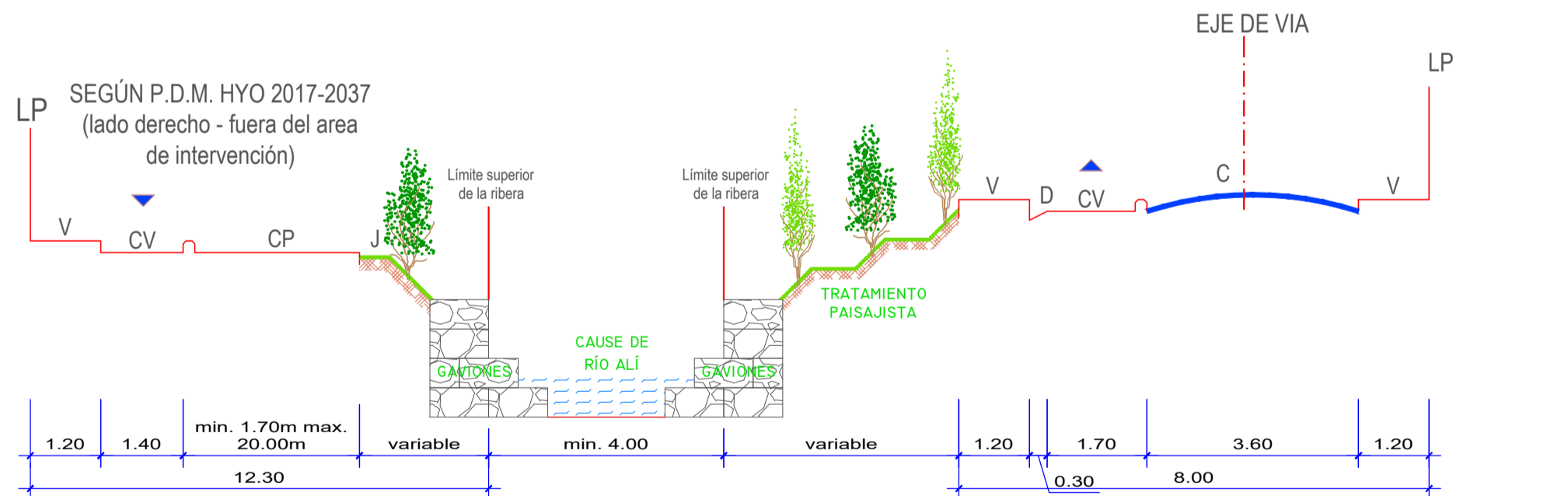
SECCION E1 - E1

MALECÓN RÍO ALÍ - PJE. ANCALA (Tramo 3) De Pje. 30 de Agosto a Pje. Los Molles



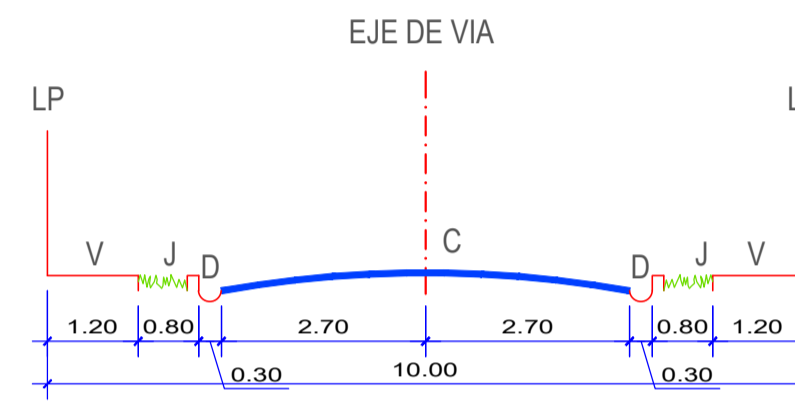
SECCION E2 - E2

MALECÓN RÍO ALÍ - PJE. IMPERIO DE CRISTO (Tramo 4) De Pje. Los Molles a Puente Acueducto



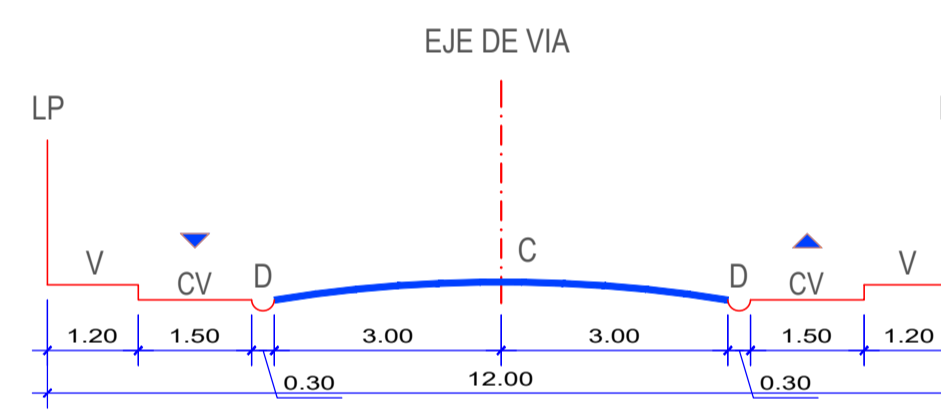
SECCION E3 - E3

PASAJE NUEVO De Av. Tahuantinsuyo a Río Alí



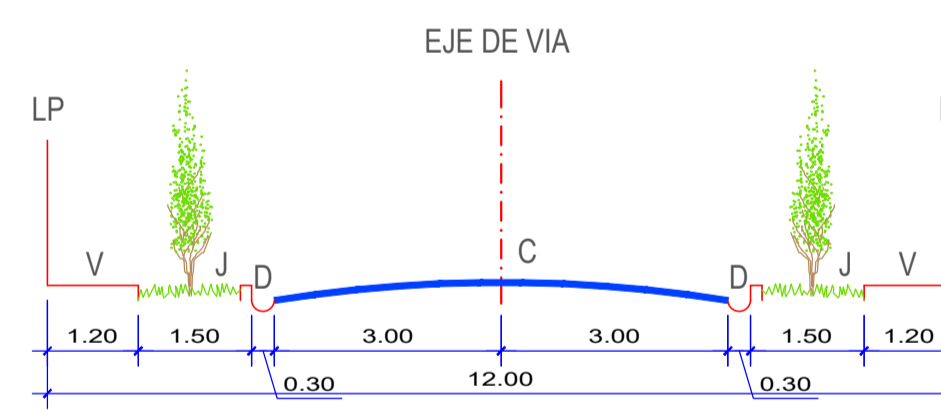
SECCION B - B

JIRÓN ANCALA De Pje. Los Molles a Pontón (Los Bosques)



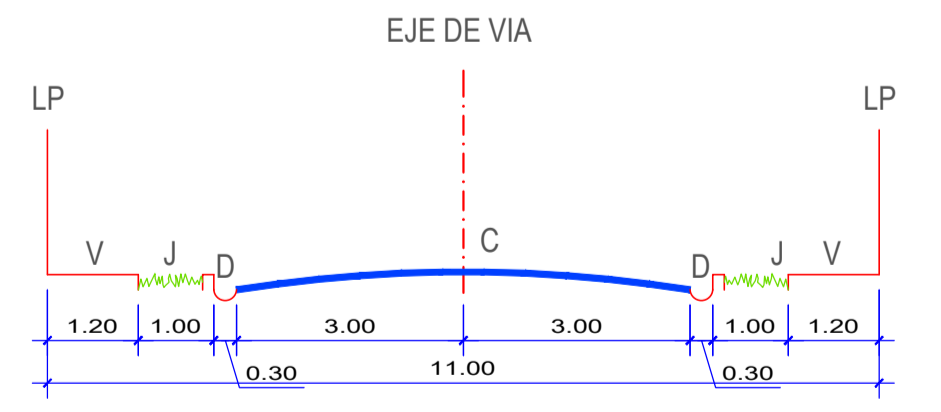
SECCION C - C

JIRÓN LA UNIÓN De Jr. José Olaya a Pje. Gutarra



SECCION D - D

JIRÓN LA UNIÓN De Pje. Gutarra a Av. Tahuantinsuyo



SECCION D1 - D1

PASAJE 30 DE AGOSTO De Pje. Ancala a Av. Tahuantinsuyo

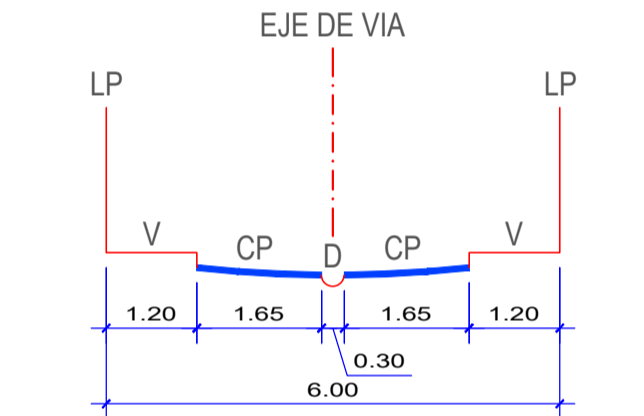
PASAJE LOS GIRASOLES De Pje. Ancala a Av. Tahuantinsuyo

PASAJE LOS MOLLES De Pje. Ancala a Av. Tahuantinsuyo

PASAJE AGUIRRE De Pje. Ancala a Pje. Gutarra

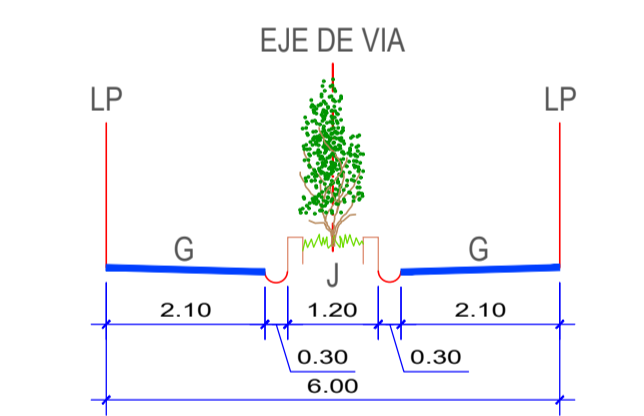
PASAJE GUTARRA De Pje. Aguirre a Jr. Union

PASAJE ANGARAES Desde Pje. Aguirre



SECCION F - F

PASAJE LOS PINOS (Gradería)



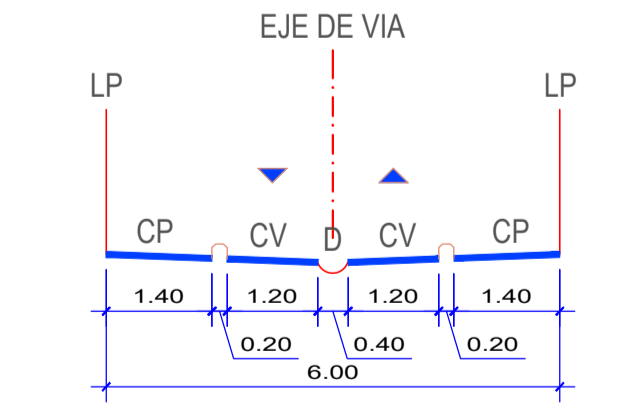
SECCION G - G

(Ciclovía - peatonal) PASAJE LAS FLORES

De Pje. Ancala a Pje. Los Pinos

PASAJE LOS PINOS De Av. Tahuantinsuyo a Pje. Las Rosas

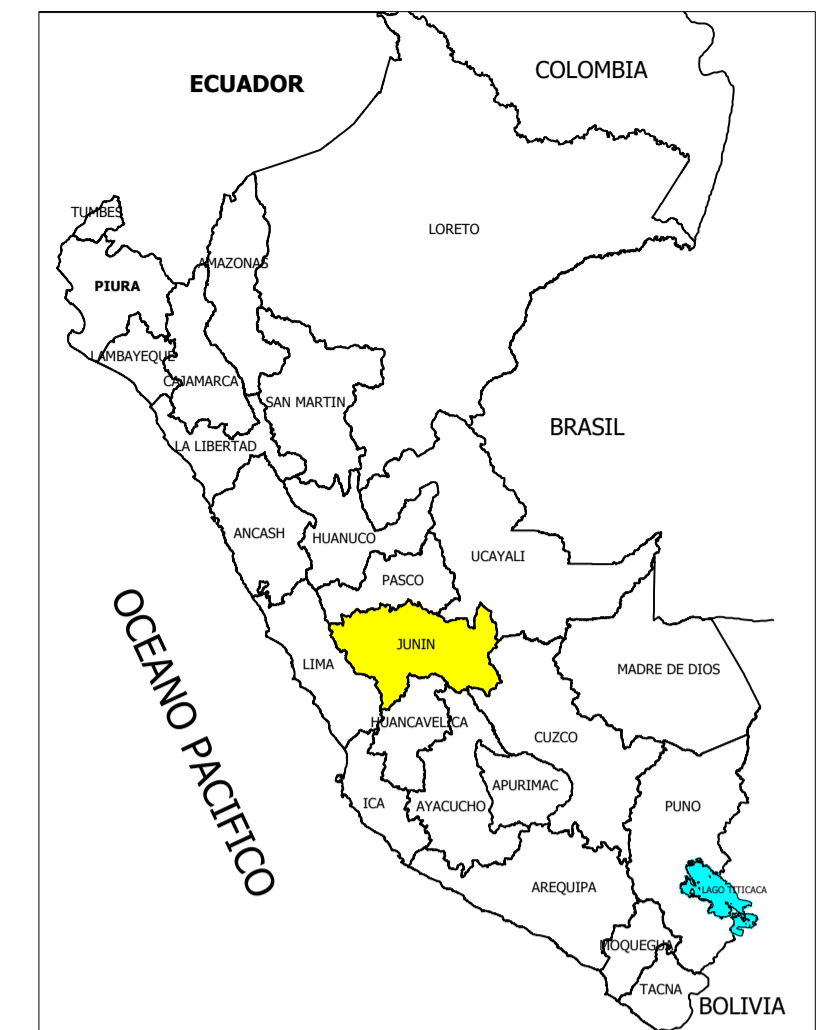
PASAJE LAS ROSAS De Av. Tahuantinsuyo a Pje. Los Pinos



SECCION H - H

V = VEREDA J = JARDINERIA G = GRADERIA CP = CALZADA PEATONAL
C = CALZADA D = DRENAJE CV = CICLOVÍA LP = LÍMITE DE PROPIEDAD

MAPA DE UBICACION



Municipalidad Distrital de **Chilca**
Calidad de vida para todos
MUNICIPALIDAD DISTRITAL DE CHILCA
GESTIÓN 2023 - 2026


"PLAN ESPECIFICO EN EL SECTOR "NUEVA ESPERANZA" Y "EL TREBOL" IDENTIFICADO COMO ZRE-8 EN EL PDM 2017-2037, EN EL DISTRITO DE CHILCA, PROVINCIA DE HUANCAYO, DEPARTAMENTO DE JUNÍN"

ALCALDE: Ing. CESAR A. DAMAS LAURENTE
JEFE DEL PLAN: Arq. JULIO CESAR URIBE CHAVEZ
ESPECIALISTA EN PLANIFICACIÓN: Arq. REYNA AURORA ORTIZ PALMA
ESPECIALISTA GIS: Ing. DIANA KATHERINE PIJO HUAMAN
TOPÓGRAFO: DIOGENES ESTRELLA CALDERÓN

MAPA: PROPUESTA VIAL - SECCIONES VIALES

UBICACIÓN:
Departamento) : Junín
Provincia : Huancayo
Distrito : Chilca
Sector : Nueva Esperanza y El Trebol (ZRE -8)

PROYECCIÓN/DATUM/ZONA:
Sistema de Coordenadas : UTM
Datum Horizontal : WGS 84
Zona o Huso Horario : 18 Sur

CONSULTOR:
 ARQ. JULIO CESAR URIBE CHAVEZ / CAP. 11523

ESCALA DE PRESENTACIÓN: 1:10

FECHA: Octubre - 2025 LÁMINA: P-2

NOTA: LOS LÍMITES POLÍTICOS ADMINISTRATIVOS SON REFERENCIALES EL PE NO DEFINE LOS MISMOS.

PLANO: SECCIONES DE VIAS

ESCALA = 1:10

PLAN ESPECIFICO / NUEVA ESPERANZA - EL TREBOL