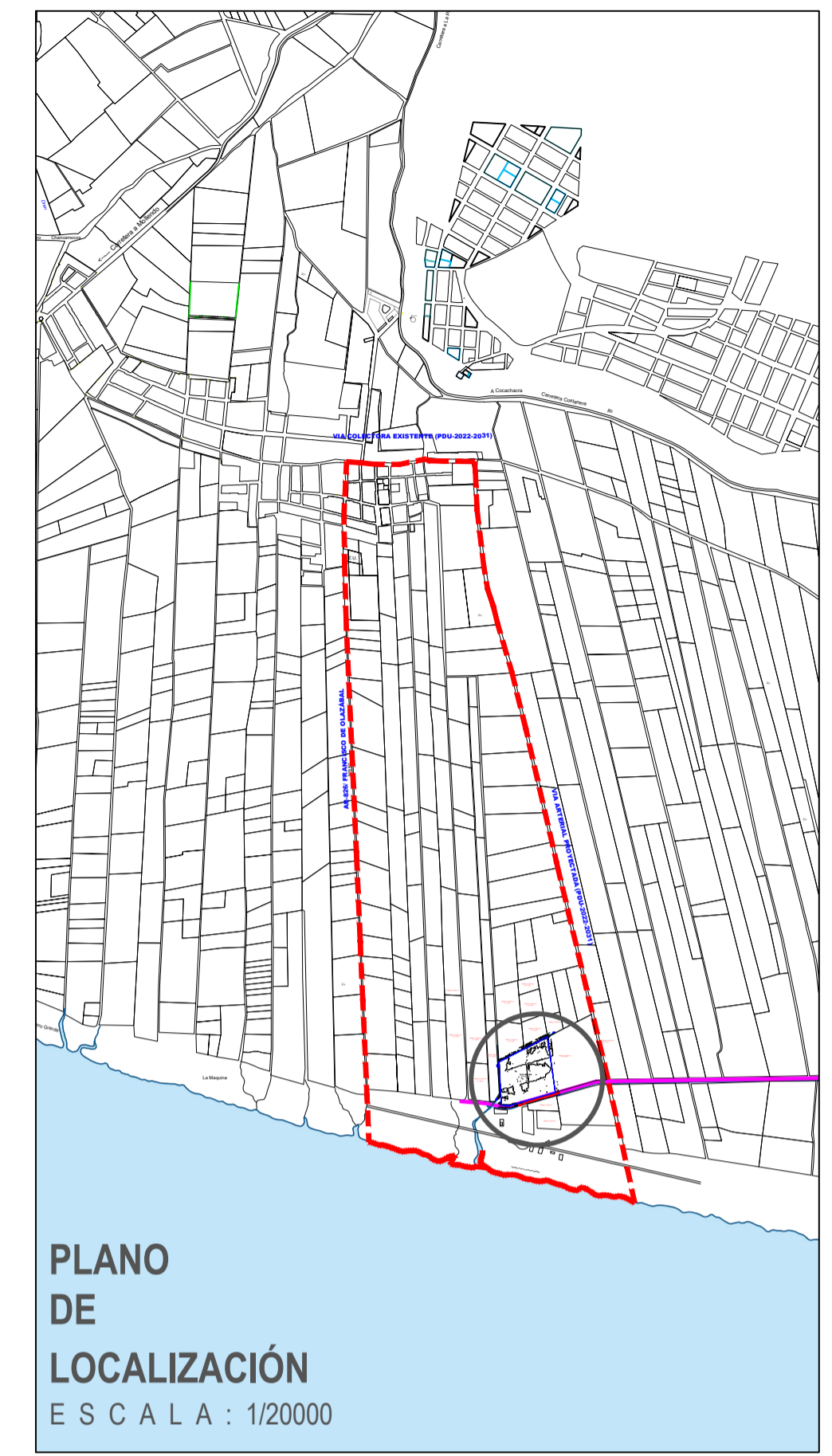


U.C 00109
(U.C.103101)

ZONA DE CONDICIÓN DE PROTECCIÓN
AMBIENTAL, ECOLÓGICA E HÍDRICA





ZONA DE CONDICIÓN DE PROTECCIÓN
AMBIENTAL, ECOLÓGICA E HÍDRICA

ESCALA : 1:500



PLANO
DE
LOCALIZACIÓN
ESCALA : 1/20000

SIGNOS CONVENCIONALES
LEYENDA

-  ZONAS DE CONDICIÓN DE PROTECCIÓN AMBIENTAL ECOLÓGICA E HÍDRICA
 -  U. C PARA EL PLAN ESPECÍFICO
 -  OCEANO PACIFICO
 -  CAMINO CARROSBLE
 -  CANAL DE RIEGO
- Las líneas maestras y secundarias estan a 0.50 m de diferencia

César E. Contreras Díaz
GERENTE GENERAL
DESARROLLO INMOBILIARIO VIVE S.A.C.
RUC: 2000209791



PROYECTO:
PLAN ESPECIFICO PARA EL LOTE "LA CABRERIA 1", U.C 00109
(U.C. 103101) - PUNTA DE BOMBÓN, 2026 - 2033

DESCRIPCIÓN:
ZONA DE CONDICIÓN DE PROTECCIÓN AMBIENTAL, ECOLÓGICA E HÍDRICA

PROPIETARIO:
DESARROLLO INMOBILIARIO VIVE S.A.C

EQUIPO TÉCNICO:
ARQ. HOLFER CECILIO ACHACOP ROJAS C.A.P 24637
BACH. ARQ. FRANKLIN POLD PARI PARARI
BACH. ARQ. FRANCO ENMANUEL LIZARBE VARGAS

FECHA: ENERO 2026	ESCALA: 1/500	REVISIÓN: 001
----------------------	------------------	------------------

UBICACIÓN:
DEP: AREQUIPA
PROV: ISLAY
DISTR: PUNTA DE BOMBÓN

Franklin Pold Pari Parari
ARQUITECTO
C.A.P. N° 24637

LÁMINA:
PA.01