

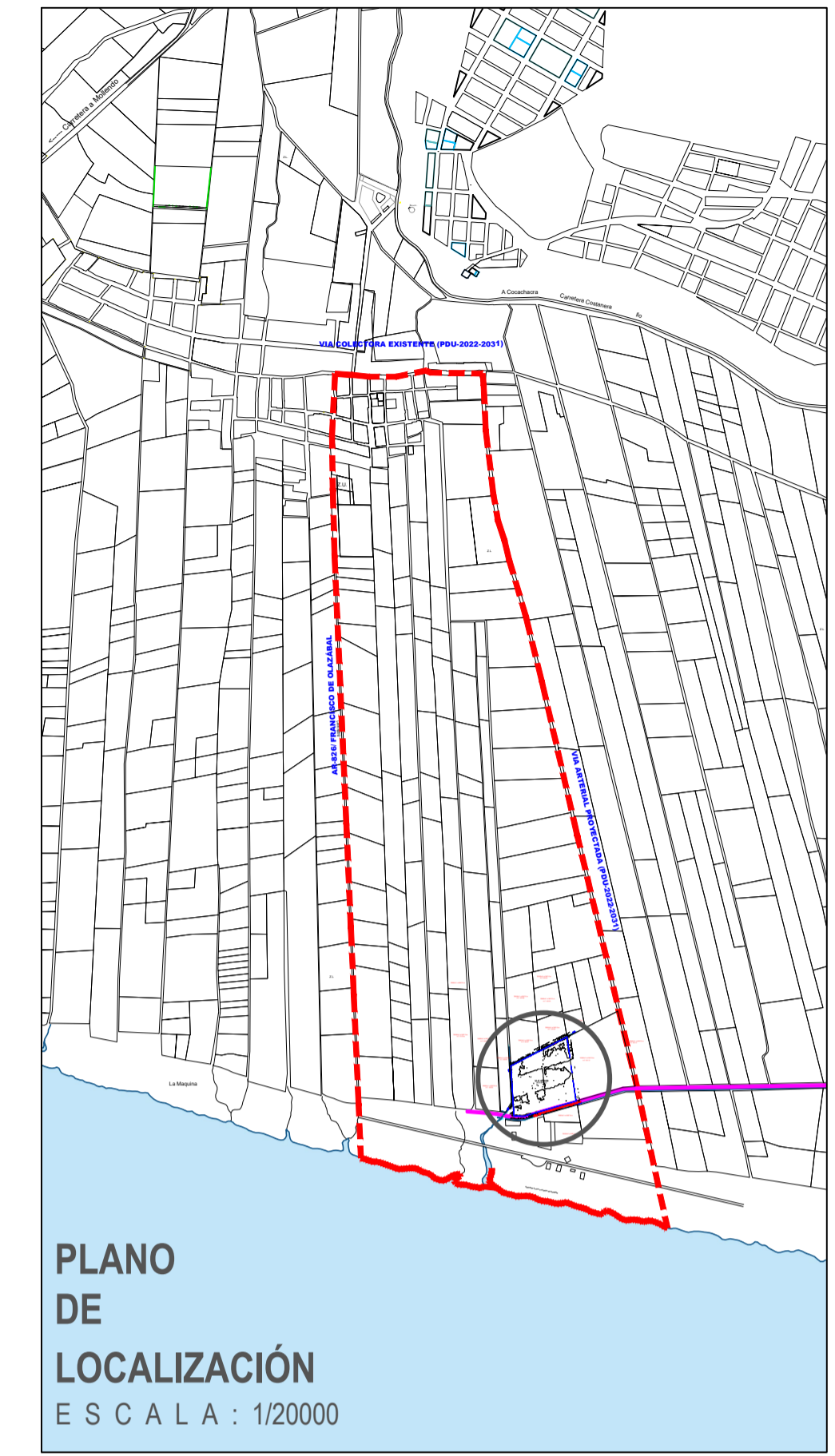
**U.C 00109**  
**(U.C.103101)**

**CAMINO CARROZABLE**

**CANAL PRINCIPAL**






**FLORA EXISTENTE**

ESCALA : 1:500



**PLANO DE LOCALIZACIÓN**  
ESCALA : 1/20000

**SIGNOS CONVENCIONALES**  
LEYENDA

-  **ÁREA DE INTERVENCIÓN PARA EL PLAN ESPECÍFICO**
-  **U. C PARA EL PLAN ESPECÍFICO**
-  **OCÉANO PACÍFICO**
-  **CAMINO CARROZABLE**
-  **CANAL DE RIEGO**

*[Signature]*  
GERENTE GENERAL  
DESARROLLO INMOBILIARIO VIVE S.A.C.  
RUC: 2962069781



PROYECTO :  
**PLAN ESPECÍFICO PARA EL LOTE "LA CABRERÍA 1", U.C.00109**  
**(U.C. 103101)- PUNTA DE BOMBÓN, 2026 - 2033**

DESCRIPCIÓN :  
**FLORA EXISTENTE**

PROPIETARIO :  
**DESARROLLO INMOBILIARIO VIVE S.A.C**

EQUIPO TÉCNICO :  
**ARQ. HOLFER CECILIO ACHACOP ROJAS C.A.P 24637**  
**BACH. ARQ. FRANKLIN POLD PARI PARARI**  
**BACH. ARQ. FRANCO ENMANUEL LIZARBE VARGAS**

FECHA :  
**ENERO 2026**

ESCALA :  
**1/500**

REVISIÓN :  
**001**

UBICACIÓN :  
**DEP: AREQUIPA**  
**PROV: ISLAY**  
**DISTR: PUNTA DE BOMBÓN**

PROFESIONAL RESPONSABLE

*[Signature]*  
ARQ. HOLFER CECILIO ACHACOP ROJAS  
C.A.P. N° 24637

LÁMINA :  
**F.01**