

SALA DE EMERGENCIAS Y DESASTRES EN SALUD

16 – 22 DE ENE. 2026 -

COES SALUD



SR. RAUL QUINTANA S.
Ministerio de Salud

CONTENIDO

- ANÁLISIS DE DAÑOS A LA SALUD
- REPORTE DE EVENTOS DE EMERGENCIAS Y DESASTRES
- MONITOREO DE INSTITUCIONES TÉCNICO CIENTÍFICAS
- INFOGRAFÍA DE LA TEMPORADA DE LLUVIAS 2025 – 2026
- DOCUMENTOS NORMATIVOS
- INDICADOR COES SALUD
- CONSOLIDADO DE SALAS A NIVEL NACIONAL

ANÁLISIS DE EVENTOS CON REPERCUSIÓN A LA SALUD



PERÚ

Ministerio
de Salud



DIGERD

Dirección General de Gestión del Riesgo
de Desastres y Defensa Nacional en Salud



**¡EL PERÚ A TODA
MÁQUINA!**

EVENTOS DE EMERGENCIAS Y DESASTRES A NIVEL NACIONAL

GRÁFICO N°1- TOTAL DE EVENTOS REGISTRADOS A NIVEL NACIONAL DEL 16 AL 22 DE ENERO DEL 2026

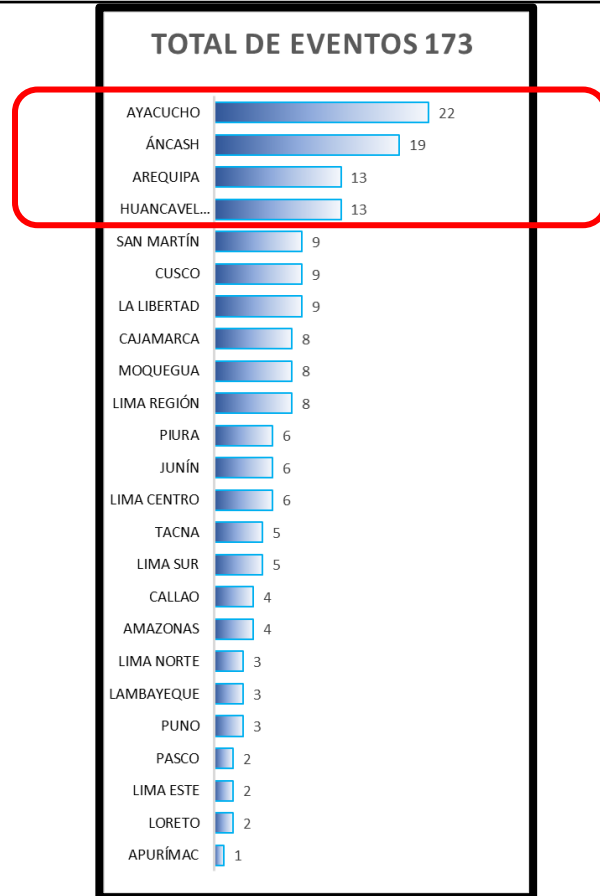
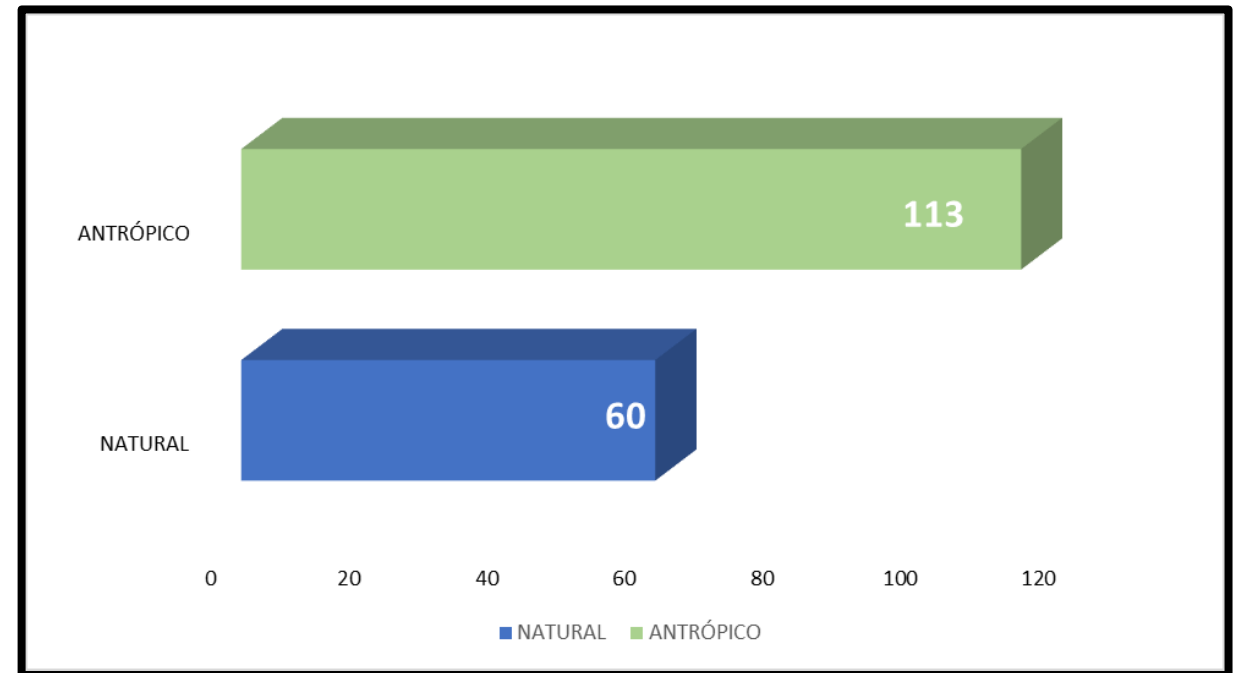


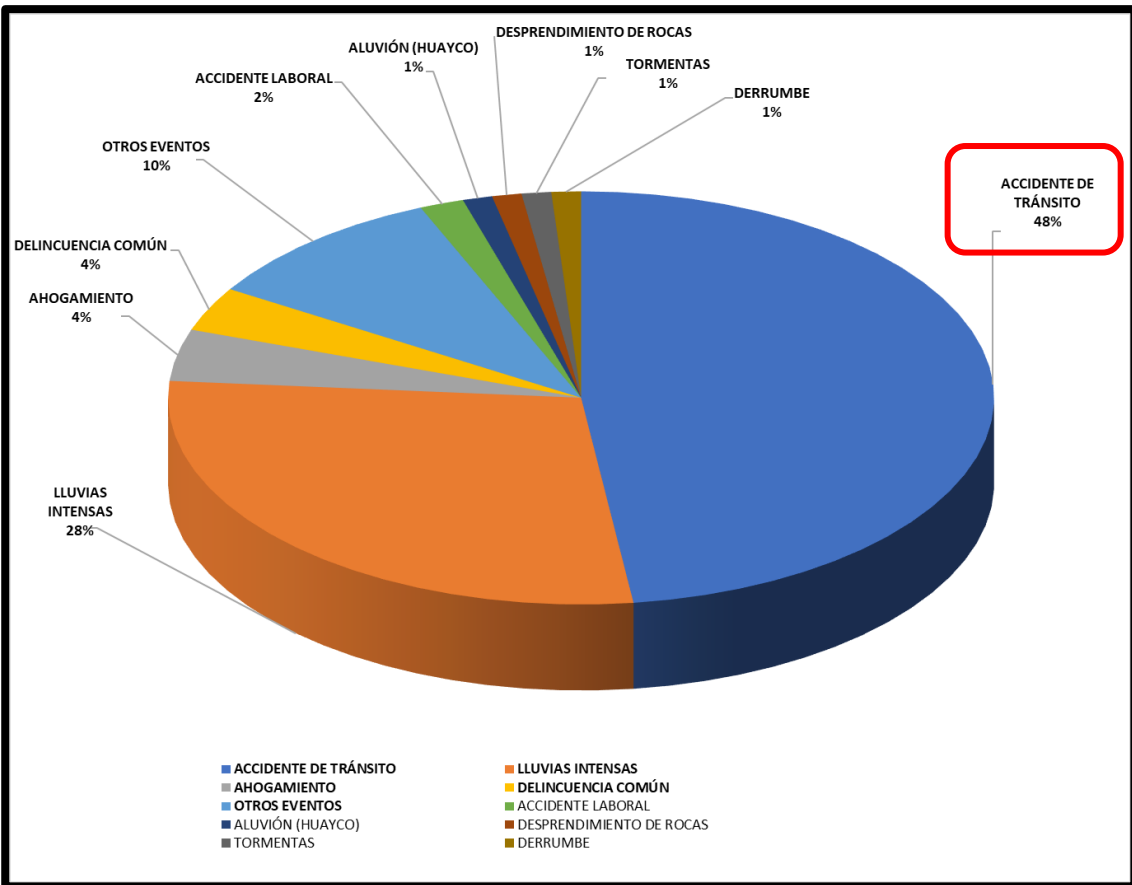
GRÁFICO N°2 – TIPO DE EVENTOS REGISTRADOS A NIVEL NACIONAL DEL 16 AL 22 DE ENERO DEL 2026



FUENTE: SIREED

TIPO DE EVENTOS Y DAÑOS A LA SALUD DE LAS PERSONAS

GRÁFICO N°03 PORCENTAJE DE EVENTOS REGISTRADOS A NIVEL NACIONAL DEL 16 AL 22 DE ENERO DEL 2026



FUENTE: SIREED

GRÁFICO N°4 - CANTIDAD DE LESIONADOS POR REGIÓN DEL 16 AL 22 DE ENERO 2026

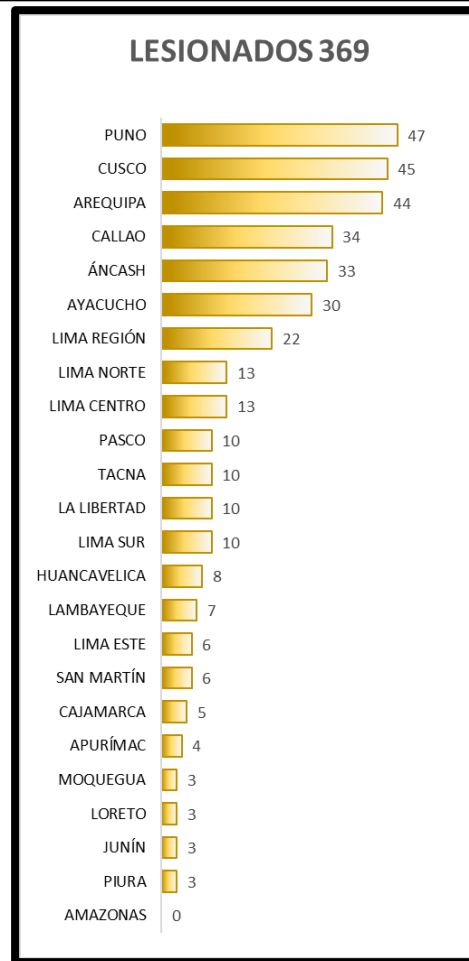
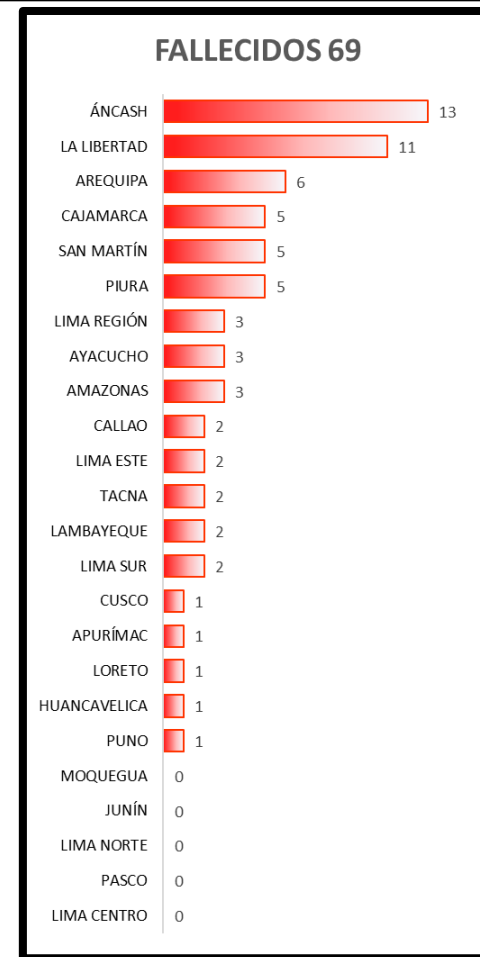
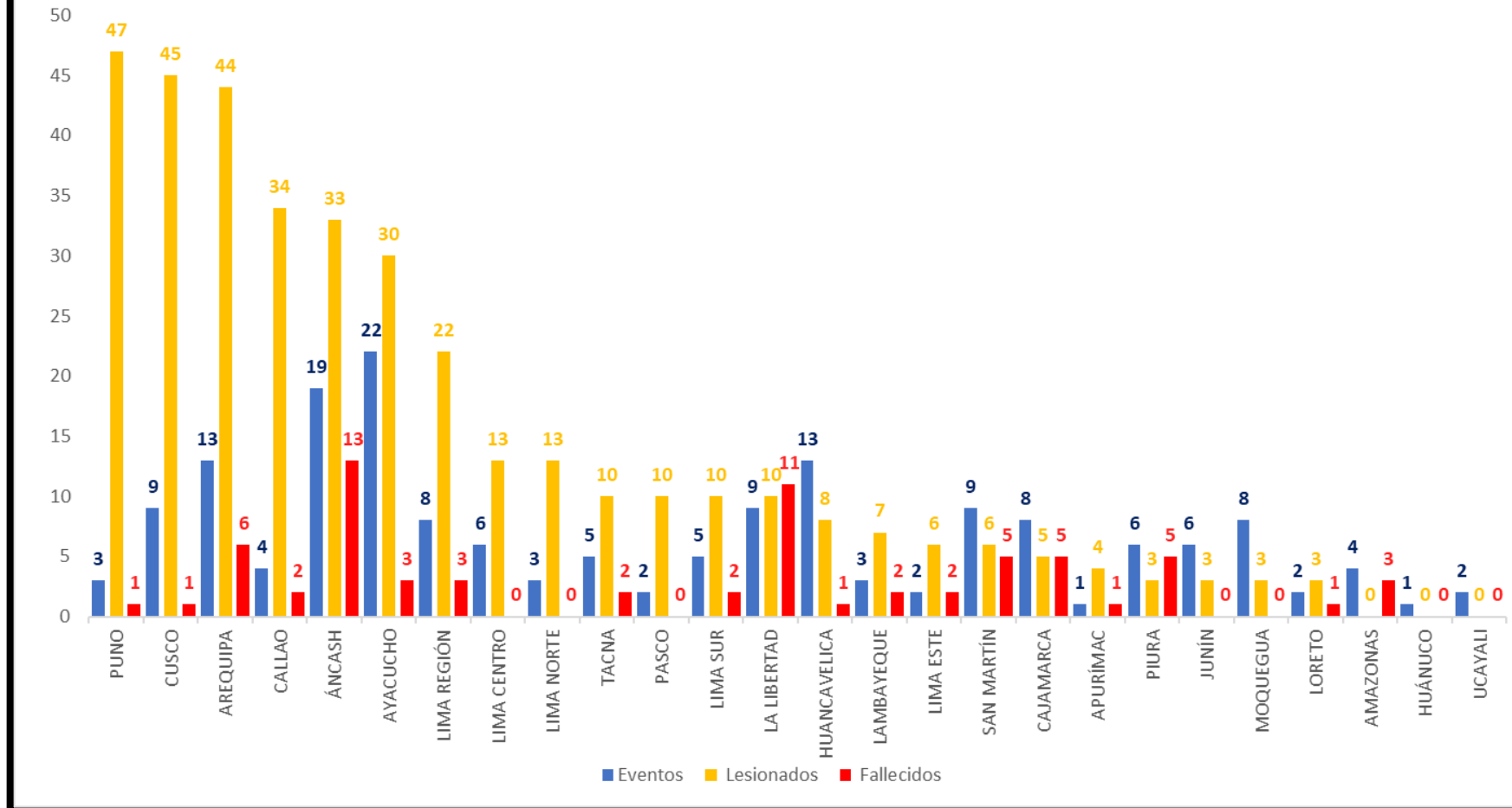


GRÁFICO N°5 - CANTIDAD DE FALLECIDOS POR REGIÓN DEL 16 AL 22 DE ENERO 2026



DAÑOS A LA SALUD DE LAS PERSONAS

GRÁFICO N°6- DISTRIBUCIÓN DEL IMPACTO A LA SALUD DE LAS PERSONAS POR EVENTOS DE EMERGENCIAS Y DESASTRES



FUENTE: SIREED

REPORTE DE EVENTOS DE EMERGENCIAS Y DESASTRES



PERÚ

Ministerio de Salud







DIGERD

Dirección General de Gestión del Riesgo de Desastres y Defensa Nacional en Salud



¡EL PERÚ A TODA MÁQUINA!

REPORTES DE EVENTOS SIREED

REPORTE DE EVENTO N° 564 - 2026 - COES SALUD - DIGERD





FECHA DE ACTUALIZACION: 20/01/2026 15:07 HORAS
 COMPLEMENTARIO: ACCIDENTE DE TRÁNSITO - PUNO
 FECHA DE EVENTO: 16 DE ENERO DEL 2026, A LAS 04:30 HORAS
 NIVEL 1

I. DESCRIPCIÓN

EL DÍA 16/01/2026, OCURRIÓ UN ACCIDENTE DE TRÁNSITO, VOLCADURA Y DESPISTE DE BUS POWER DE COLOR NARANJA ESTO OCURRIÓ A HORAS 4:30AM DE LA MAÑANA, EL ACCIDENTE OCURRIÓ EN LA CARRETERA PANAMERICANA AYAVIRI A SICUANI, EL BUS PARTÍA DE AREQUIPA A CUSCO, SON TRASLADADOS POR PERSONAL DE SALUD EN AMBULANCIA DEL CENTRO DE SALUD SANTA ROSA M&S POLICIA NACIONAL AL HOSPITAL SAN JUAN DE DIOS AYAVIRI, INGRESANDO AL SERVICIO DE EMERGENCIA DEL NOSOCOMIO BRINDÁNDOSE LAS ATENCIONES POR EL PERSONAL CAPACITADO Y ESPECIALISTAS DEL TURNO. HORA: 07:42AM

II. UBICACIÓN

DEPARTAMENTO	PROVINCIA	DISTRITO
PUNO	MELGAR	SANTA ROSA

REPORTE DE EVENTO N° 782 - 2026 - COES SALUD - DIGERD

FECHA DE ACTUALIZACION: 22/01/2026 08:54 HORAS
 COMPLEMENTARIO: EVENTO PROGRAMADO CON VÍCTIMAS - CUSCO
 FECHA DE EVENTO: 20 DE ENERO DEL 2026, A LAS 15:40 HORAS
 NIVEL 1

I. DESCRIPCIÓN

LUCHA TRADICIONAL DE CHIARAJE ENTRE COMUNIDADES OCASIONÓ DAÑOS A LA SALUD, AL LUGAR SE MOVILIZARON AMBULANCIA Y PERSONAL DE SALUD PARA ATENDER A LOS LESIONADOS

II. UBICACIÓN

DEPARTAMENTO	PROVINCIA	DISTRITO
CUSCO	CANAS	CHECCA
LUGAR: LIMITE DE LAS COMUNIDADES CHECCA Y QUEHUE		

III. DAÑOS A LA SALUD

LESIONADOS	:34
- HOSPITALIZADO	:5
- ALTA	:29
FALLECIDOS	:0
DESAPARECIDOS	:0
IPRESS AFECTADAS OPERATIVAS	:0
IPRESS AFECTADAS INOPERATIVAS	:0
SEDES ADMINISTRATIVAS AFECTADAS OPERATIVAS	:0
SEDES ADMINISTRATIVAS AFECTADAS INOPERATIVAS	:0
OFERTA MÓVIL AFECTADAS OPERATIVAS	:0
OFERTA MÓVIL AFECTADAS INOPERATIVAS	:0

IV. RECURSOS MOVILIZADOS

BRIGADISTAS	:0
EQUIPOS MÉDICOS DE EMERGENCIA(E.M.T.)	:0
PERSONAL DE SALUD	:16
AMBULANCIAS	:3
MEDICAMENTOS E INSUMOS	:0
EQUIPO TÉCNICO	:0

III. DAÑOS A LA SALUD

LESIONADOS	:16
- HOSPITALIZADO	:1
- ALTA	:15
FALLECIDOS	:0
DESAPARECIDOS	:0
IPRESS AFECTADAS OPERATIVAS	:0
IPRESS AFECTADAS INOPERATIVAS	:0
SEDES ADMINISTRATIVAS AFECTADAS OPERATIVAS	:0
SEDES ADMINISTRATIVAS AFECTADAS INOPERATIVAS	:0
OFERTA MÓVIL AFECTADAS OPERATIVAS	:0
OFERTA MÓVIL AFECTADAS INOPERATIVAS	:0

FUENTE: SIREED


ACTUALIZADO POR: RED DE SALUD MELGAR - AYAVIRI | COESALUD@MINSA.GOB.PE | TELF.: (011) 611 9930 | COE SALUD: 611 9933

CREADO POR: REGION CUSCO, REGION CUSCO
 ACTUALIZADO POR: REGION CUSCO, REGION CUSCO

[HTTP://SIREED.MINSA.GOB.PE](http://SIREED.MINSA.GOB.PE)
 COESALUD@MINSA.GOB.PE

AV. SAN FELIPE N° 1116
 JESÚS MARÍA - LIMA 11, PERÚ
 TELF.: (011) 611 9930
 COE SALUD: 611 9933

REPORTES DE EVENTOS SIREED


PERÚ Ministerio de Salud
 Viceministerio de Salud Pública
 Dirección General de Gestión de Riesgo de Desastres y Defensa Nacional en Salud

REPORTE DE EVENTO N° 613 - 2026 - COES SALUD - DIGERD
 FECHA DE ACTUALIZACIÓN: 19/01/2026 17:30 HORAS
 COMPLEMENTARIO: ACCIDENTE DE TRÁNSITO - AREQUIPA
 FECHA DE EVENTO: 17 DE ENERO DEL 2026, A LAS 00:30 HORAS
 NIVEL 2

I. DESCRIPCIÓN

SE REGISTRÓ UN ACCIDENTE DE TRÁNSITO (DESPISTE Y VOLCADURA) DE UN BUS INTERPROVINCIAL DE LA EMPRESA MENDIVIL QUE SE DIRIGÍA DE AREQUIPA A CUSCO, EL EVENTO DEJÓ COMO SALDO VARIOS HERIDOS QUIENES FUERON TRASLADADOS A LA CLÍNICA SAN PABLO Y AL HOSPITAL HONORIO DELGADO.

II. UBICACIÓN

DEPARTAMENTO	PROVINCIA	DISTRITO
AREQUIPA	CAYLLOMA	SAN ANTONIO DE CHUCA

III. DAÑOS A LA SALUD


LESIONADOS	:28
- HOSPITALIZADO	:26
- ALTA	:2
FALLECIDOS	:0
DESAPARECIDOS	:0
IPRESS AFECTADAS OPERATIVAS	:0
IPRESS AFECTADAS INOPERATIVAS	:0
SEDES ADMINISTRATIVAS AFECTADAS OPERATIVAS	:0
SEDES ADMINISTRATIVAS AFECTADAS INOPERATIVAS	:0
OFERTA MÓVIL AFECTADAS OPERATIVAS	:0
OFERTA MÓVIL AFECTADAS INOPERATIVAS	:0

CREADO POR: REGION AREQUIPA, REGION AREQUIPA
 ACTUALIZADO POR: REGION AREQUIPA, REGION AREQUIPA

[HTTP://SIREED.MINSA.GOB.PE](http://sireed.minsa.gob.pe)
COESALUD@MINSA.GOB.PE

AV. SAN FELIPE N° 1116
 JESÚS MARÍA - LIMA 11, PERÚ
 TELF. (511) 611 9930
 COE SALUD: 611 9933

FUENTE: SIREED


PERÚ Ministerio de Salud
 Viceministerio de Salud Pública
 Dirección General de Gestión de Riesgo de Desastres y Defensa Nacional en Salud

REPORTE DE EVENTO N° 580 - 2026 - COES SALUD - DIGERD
 FECHA DE ACTUALIZACIÓN: 22/01/2026 12:07 HORAS
 COMPLEMENTARIO: ACCIDENTE DE TRÁNSITO - ÁNCASH
 FECHA DE EVENTO: 16 DE ENERO DEL 2026, A LAS 14:40 HORAS
 NIVEL 3

I. DESCRIPCIÓN

SE REGISTRA ACCIDENTE DE TRÁNSITO POR DESPISTE DE UN ÓMNIBUS INTERPROVINCIAL EN LA LOCALIDAD DE HUAYLLAN, EL CUAL DEJA COMO SALDO DAÑOS A LA SALUD Y LA VIDA DE LAS PERSONAS.

II. UBICACIÓN

DEPARTAMENTO	PROVINCIA	DISTRITO
ÁNCASH	POMABAMBA	HUAYLLAN

III. DAÑOS A LA SALUD

LESIONADOS	:18
- HOSPITALIZADO	:1
- ALTA	:16
FALLECIDOS	:4
DESAPARECIDOS	:0
IPRESS AFECTADAS OPERATIVAS	:0
IPRESS AFECTADAS INOPERATIVAS	:0
SEDES ADMINISTRATIVAS AFECTADAS OPERATIVAS	:0
SEDES ADMINISTRATIVAS AFECTADAS INOPERATIVAS	:0
OFERTA MÓVIL AFECTADAS OPERATIVAS	:0
OFERTA MÓVIL AFECTADAS INOPERATIVAS	:0

IV. RECURSOS MOVILIZADOS

BRIGADISTAS	:7
EQUIPOS MÉDICOS DE EMERGENCIA(E.M.T.)	:0
PERSONAL DE SALUD	:11
AMBULANCIAS	:5
MEDICAMENTOS E INSUMOS	:0
EQUIPO TÉCNICO	:1

COE SALUD: 611 9933

MONITOREO DE INSTITUCIONES TÉCNICO CIENTÍFICAS



PERÚ

Ministerio
de Salud



DIGERD

Dirección General de Gestión del Riesgo
de Desastres y Defensa Nacional en Salud



**¡EL PERÚ A TODA
MÁQUINA!**

ESTUDIO NACIONAL DEL FENÓMENO “EL NIÑO”

COMISIÓN MULTISECTORIAL ENCARGADA
DEL ESTUDIO NACIONAL DEL FENÓMENO “EL NIÑO” – ENFEN
Decreto Supremo N° 007-2017-PRODUCE



“Año de la recuperación y consolidación de la economía peruana”

COMUNICADO OFICIAL ENFEN N° 01-2026
15 de enero 2026

Estado del sistema de alerta: Vigilancia de El Niño Costero ¹

RESUMEN EJECUTIVO



ENFEN cambia el Estado del Sistema de Alerta ante El Niño Costero/La Niña Costera de “No Activo” a “Vigilancia de El Niño Costero. A partir de abril de 2026, las condiciones cálidas débiles son las más probables, persistiendo al menos hasta octubre de 2026, lo cual configuraría el desarrollo de un evento de El Niño Costero de magnitud débil, por lo pronto.



Para Pacífico central (región Niño 3.4), es más probable una condición neutra desde enero hasta mayo de 2026. A partir de junio y al menos hasta octubre de 2026, las condiciones cálidas débiles pasarían a ser las más probables.



Para el trimestre enero – marzo 2026, se esperan en promedio, precipitaciones dentro de los rangos normales en la costa norte y en la vertiente occidental andina norte; no obstante, durante el mes de marzo se prevé condiciones de normales a superiores en la costa norte.



En cuanto al pronóstico hidrológico, se prevé que en los ríos de la Vertiente Hidrográfica del Pacífico predominen caudales normales sin descartar eventos de crecidas repentinas.



En cuanto a los recursos pesqueros, se prevé que, para las próximas semanas, la anchoveta del stock norte-centro presente una distribución dentro de las 30 millas de la costa, principalmente al norte del Callao. Se espera la disponibilidad de jurel, caballa, bonito y perico en el litoral peruano acorde con su estacionalidad.



Se recomienda a los tomadores de decisiones adoptar medidas correspondientes a la prevención, preparación y reducción del riesgo de desastres. Se sugiere dar seguimiento constante a los avisos meteorológicos y pronósticos estacionales, para las acciones correspondientes. Se exhorta a la población a mantenerse informada a través de las fuentes oficiales del ENFEN.

COMISIÓN MULTISECTORIAL ENCARGADA
DEL ESTUDIO NACIONAL DEL FENÓMENO “EL NIÑO” – ENFEN
Decreto Supremo N° 007-2017-PRODUCE



“Año de la recuperación y consolidación de la economía peruana”

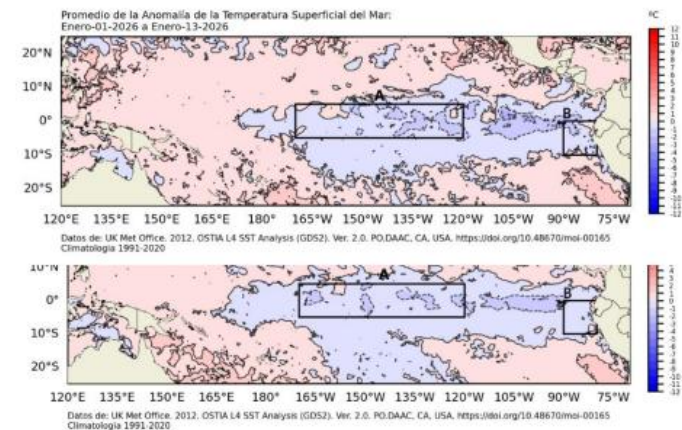


Figura 1. Distribución de las anomalías de la Temperatura Superficial del Mar (TSM) en el Pacífico tropical y ubicación de las regiones Niño 3.4, en el centro del Pacífico, y Niño 1+2, frente a la costa peruana, delimitadas con recuadros de color negro. **Arriba:** promedio de las anomalías de la TSM en el Pacífico tropical para diciembre de 2025. **Abajo:** promedio de las anomalías de la TSM para el período 1 - 13 de enero de 2026. Fuente: OSTIA.

FUENTE: ENFEN

SERVICIO NACIONAL DE METEOROLOGÍA E HIDROLOGÍA - SENAMHI

DIRECCIÓN GENERAL DE GESTIÓN DEL RIESGO DE DESASTRES Y DEFENSA NACIONAL EN SALUD

AVISO N° 057 – 2026 – COES SALUD – DIGERD – MINSA

PRECIPITACIONES EN LA SIERRA (EXTENSIÓN DEL AVISO N 016)

NIVEL NARANJA

AVISO METEOROLÓGICO N°018 – 2026 - SENAMHI

Fecha de emisión	Lunes, 19 de Enero de 2026
Fecha de inicio	Miércoles, 21 de Enero de 2026 a las 00:00 horas
Fecha de final	Viernes, 23 de Enero de 2026 a las 23:59 horas
Duración	71 horas

El SENAMHI informa que, entre el miércoles 21 al viernes 23 de enero, se prevén precipitaciones (nieve, granizo, aguanieve y lluvia), de moderada a fuerte intensidad, en la sierra. Se espera la ocurrencia de granizo en zonas por encima de los 2800 m s. n. m. y nevadas en localidades sobre los 3800 m s. n. m. de la sierra central y sierra sur. Estas precipitaciones estarán acompañadas de descargas eléctricas y ráfagas de viento con velocidades cercanas a los 35 km/h. Asimismo, se prevé un incremento de la nubosidad durante la tarde y noche, además se espera lluvia dispersa en la costa.

MIERCOLES 21	JUEVES 22	VIERNES 23
El miércoles 21 de enero se esperan acumulados de lluvia entre los 10 mm/día y 23 mm/día en la sierra centro y valores entre 15 mm/día y 24 mm/día en la sierra sur.	El jueves 22 de enero se esperan acumulados de lluvia entre los 13 mm/día y 24 mm/día en la sierra norte, entre los 10 mm/día y 23 mm/día en la sierra centro y valores entre 12 mm/día y 28 mm/día en la sierra sur.	El viernes 23 de enero se esperan acumulados de lluvia entre los 13 mm/día y 24 mm/día en la sierra norte, entre los 10 mm/día y 23 mm/día en la sierra centro y valores entre 12 mm/día y 28 mm/día en la sierra sur.

ZONAS ALERTADAS

NIVEL NARANJA

ANCA SH, APURIMAC, AREQUIPA, AYACUCHO, CUSCO, HUANCAMELICA, HUANUCO, JUNIN, MOQUEGUA, PASCO, PUNO Y TACNA	AMAZONAS, ANCA SH, APURIMAC, AREQUIPA, AYACUCHO, CAJAMARCA, CUSCO, HUANCAMELICA, HUANUCO, JUNIN, LA LIBERTAD, LAMBAYEQUE, LIMA, MOQUEGUA, PASCO, PIURA, PUNO Y TACNA	AMAZONAS, ANCA SH, APURIMAC, AREQUIPA, AYACUCHO, CAJAMARCA, CUSCO, HUANCAMELICA, HUANUCO, JUNIN, LA LIBERTAD, LIMA, MOQUEGUA, PIURA, TACNA
---	--	--

¡EL PERÚ A TODA MÁQUINA!

DIRECCIÓN GENERAL DE GESTIÓN DEL RIESGO DE DESASTRES Y DEFENSA NACIONAL EN SALUD

AVISO N° 059 – 2026 – COES SALUD – DIGERD – MINSA

LLUVIA EN LA SELVA (EXTENSIÓN DEL AVISO N 017)

NIVEL NARANJA

AVISO METEOROLÓGICO N°019 – 2026 - SENAMHI

Fecha de emisión	Martes, 20 de enero de 2026
Fecha de inicio	Jueves, 22 de enero de 2026 a las 00:00 horas
Fecha de final	Viernes, 23 de enero de 2026 a las 23:59 horas
Duración	47 horas

El SENAMHI informa que, desde el jueves 22 al viernes 23 de enero, se espera la presencia de lluvias de moderada a fuerte intensidad en la selva. Esta lluvia estará acompañada de descargas eléctricas y ráfagas de viento con velocidades cercanas a los 45 km/h.

Jueves 22	Viernes 23
El jueves 22 de enero, se prevén acumulados de lluvia próximos a los 55 mm/día en la selva norte, alrededor de los 65 mm/día en la selva central y valores cercanos a los 40 mm/día en la selva sur.	El viernes 23 de enero, se prevén acumulados de lluvia próximos a los 60 mm/día en la selva norte, alrededor de los 70 mm/día en la selva central y valores cercanos a los 45 mm/día en la selva sur.

ZONAS ALERTADAS

NIVEL NARANJA

AMAZONAS, AYACUCHO, CAJAMARCA, CUSCO, HUANCAMELICA, HUÁNUCO, JUNIN, LORETO, MADRE DE DIOS, PASCO, SAN MARTIN Y UCAYALI	AMAZONAS, AYACUCHO, CAJAMARCA, CUSCO, HUÁNUCO, JUNIN, LORETO, MADRE DE DIOS, PASCO, SAN MARTIN Y UCAYALI
--	--

NIVEL AMARILLO

AMAZONAS, AYACUCHO, CAJAMARCA, CUSCO, HUANCAMELICA, HUÁNUCO, JUNIN, LORETO, MADRE DE DIOS, PASCO, SAN MARTIN Y UCAYALI	AMAZONAS, AYACUCHO, CAJAMARCA, CUSCO, HUÁNUCO, JUNIN, LORETO, MADRE DE DIOS, PASCO, SAN MARTIN Y UCAYALI
--	--

¡EL PERÚ A TODA MÁQUINA!

DIRECCIÓN GENERAL DE GESTIÓN DEL RIESGO DE DESASTRES Y DEFENSA NACIONAL EN SALUD

AVISO N° 063 – 2026 – COES SALUD – DIGERD – MINSA

INCREMENTO DE TEMPERATURA DIURNA EN LA COSTA

NIVEL NARANJA

AVISO METEOROLÓGICO N°020 – 2026 - SENAMHI

Fecha de emisión	Miércoles, 21 de enero de 2026
Fecha de inicio	Viernes, 23 de enero de 2026 a las 10:00 horas
Fecha de final	Domingo, 25 de enero de 2026 a las 23:59 horas
Duración	61 horas

El Senamhi informa que, desde el viernes 23 al domingo 25 de enero, se registrará el incremento de la temperatura diurna en la costa, de moderada a extrema intensidad. Se prevé escasa nubosidad hacia el mediodía, lo que favorecerá un aumento de la radiación ultravioleta (UV). Asimismo, se esperan ráfagas de viento con velocidades cercanas a los 35 km/h, principalmente durante la tarde.

VIERNES 23	JUEVES 24	VIERNES 25
El viernes 23 de enero se prevén temperaturas máximas entre 31°C y 37°C en la costa norte, entre 26°C y 34°C en la costa centro, y valores entre 28°C y 31°C en la costa sur. En Lima Metropolitana las temperaturas oscilarán entre 28°C y 33 °C.	El sábado 24 de enero se prevén temperaturas máximas entre 31°C y 37°C en la costa norte, entre 27°C y 36 °C en la costa centro y valores entre 26°C y 31°C en la costa sur. En Lima Metropolitana las temperaturas oscilarán entre 28°C y 33 °C.	El domingo 25 de enero se prevén temperaturas máximas entre 31°C y 37°C en la costa norte, entre 27°C y 36 °C en la costa centro y valores entre 27°C y 32°C en la costa sur. En Lima Metropolitana las temperaturas oscilarán entre 28°C y 33°C.

ZONAS ALERTADAS

NIVEL NARANJA

ANCA SH, AREQUIPA, CALLAO, ICA, LIMA, MOQUEGUA, PIURA, TACNA Y TUMBES	ANCA SH, AREQUIPA, CALLAO, ICA, LIMA, MOQUEGUA, PIURA, TACNA Y TUMBES	ANCA SH, AREQUIPA, CALLAO, ICA, LIMA, MOQUEGUA, PIURA, TACNA Y TUMBES
---	---	---

NIVEL AMARILLO

ANCA SH, AREQUIPA, CALLAO, ICA, LIMA, MOQUEGUA, PIURA, TACNA Y TUMBES	ANCA SH, AREQUIPA, CALLAO, ICA, LIMA, MOQUEGUA, PIURA, TACNA Y TUMBES	ANCA SH, AREQUIPA, CALLAO, ICA, LIMA, MOQUEGUA, PIURA, TACNA Y TUMBES
---	---	---

¡EL PERÚ A TODA MÁQUINA!

FUENTE: SENAMHI

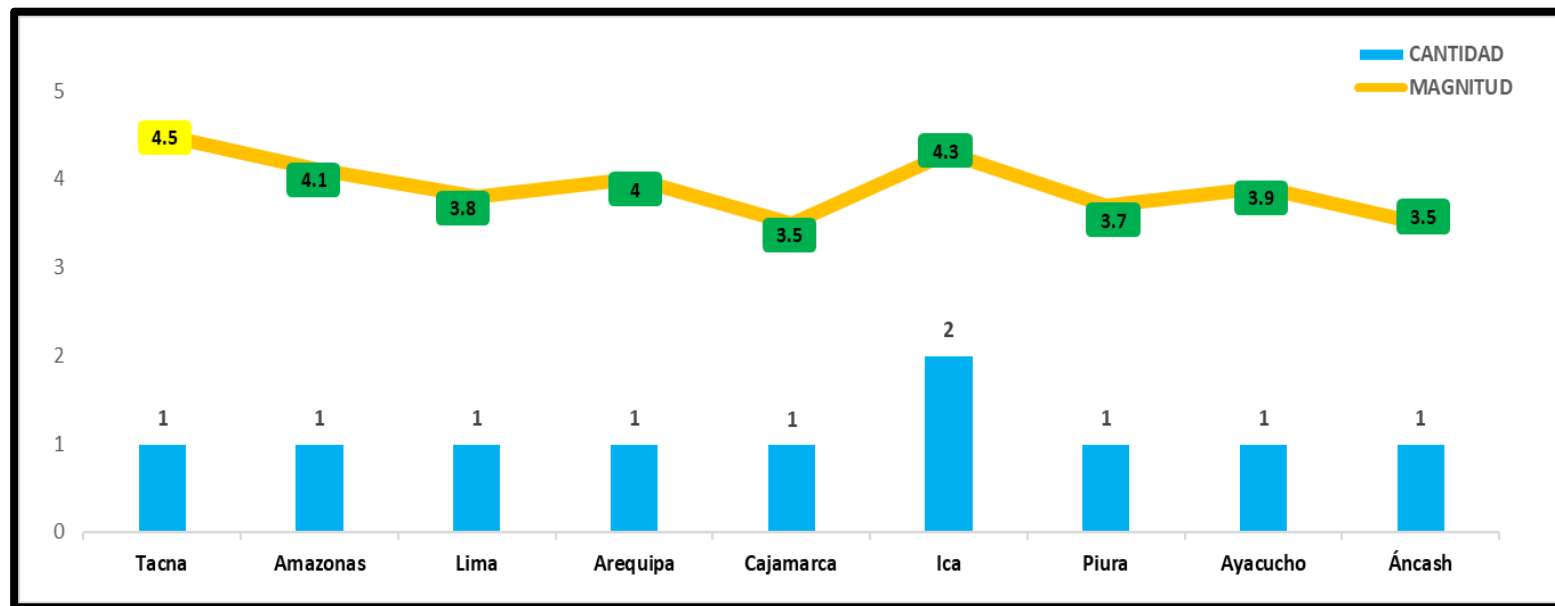
EVENTOS SÍSMICOS A NIVEL NACIONAL

Del 16 al 22 de enero del 2026



GRÁFICO N°07- CANTIDAD DE EVENTOS SÍSMICOS A NIVEL NACIONAL

TOTAL DE SISMOS: 10



FUENTE: IGP

Rango de alerta: ● < M4.5 ● de M4.5 a M6.0 ● > M6.0

MONITOREO VULCANOLÓGICO



FUENTE: IGP

PERÚ Ministerio del Ambiente IGP Instituto Geofísico del Perú

BOLETÍN VULCANOLÓGICO UBINAS

IGP/CENVUL-UBI/BV 2025-0014
Análisis: 1–30 de noviembre de 2025
Fecha de emisión: 1 de diciembre de 2025

NIVEL DE ALERTA: Verde

Resumen: El Instituto Geofísico del Perú (IGP) informa que el comportamiento dinámico del volcán Ubinas (región Moquegua) no ha presentado variaciones significativas; por lo tanto, no existen indicios asociados al desarrollo de un proceso eruptivo en el corto plazo. **En consecuencia, el nivel de alerta volcánica se mantiene en color verde.**

PERÚ Ministerio del Ambiente IGP Instituto Geofísico del Perú

BOLETÍN VULCANOLÓGICO SABANCAYA

IGP/CENVUL-SAB/BV 2025-0042
Análisis: 22–28 de diciembre de 2025
Fecha de emisión: 29 de diciembre de 2025

NIVEL DE ALERTA: Naranja

Resumen: El IGP informa que el volcán Sabancaya continúa en proceso eruptivo. Durante este periodo, se detectaron tres explosiones volcánicas moderadas que generaron columnas de cenizas y gases de hasta 3500 m de altura sobre la cima del volcán, además de actividad sísmica asociada al movimiento de fluidos magmáticos y fracturamiento interno. **En consecuencia, el nivel de alerta volcánica se mantiene en color naranja.**

<https://www.igp.gob.pe/servicios/centro-vulcanologico-nacional/productos-boletines>

TEMPORADA DE LLUVIAS 2025 - 2026



PERÚ

Ministerio
de Salud



DIGERD
Dirección General de Gestión del Riesgo
de Desastres y Defensa Nacional en Salud



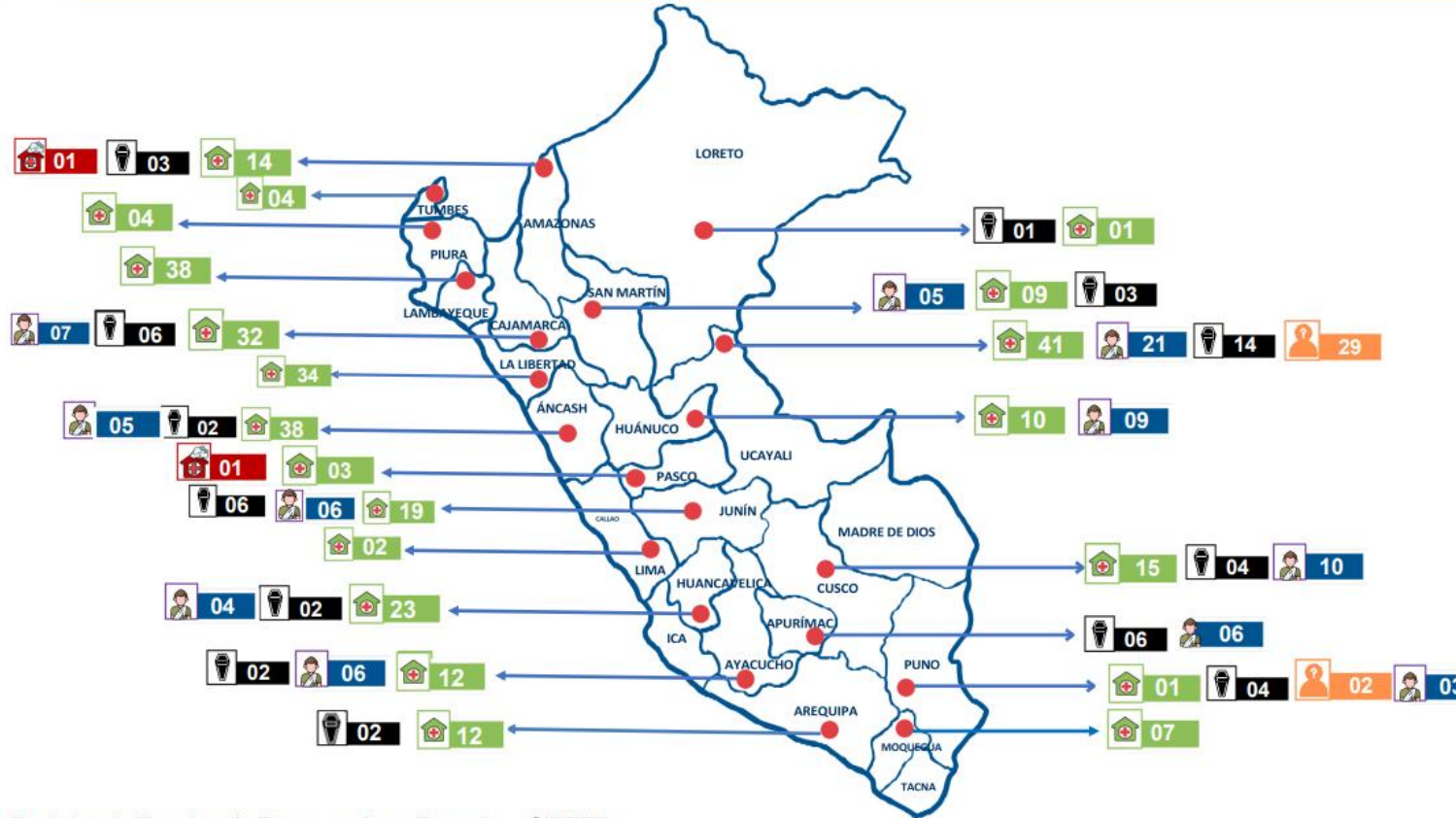
**¡EL PERÚ A TODA
MÁQUINA!**

MONITOREO DE DAÑOS EN TEMPORADA DE LLUVIAS 2025 - 2026



MONITOREO DE DAÑOS OCASIONADOS EN LA TEMPORADA DE LLUVIAS 2025 - 2026

Del 28 de septiembre de 2025 al 22 de enero 2026



Fuente: Sistema de Registro de Eventos de Emergencias y Desastres-SIREED

(*) validado por COES Mininter y EMED Salud nivel Nacional

MONITOREO DE ACCIONES EN TEMPORADA DE LLUVIAS 2025 - 2026

ENERO
22

RECURSOS MOVILIZADOS - TEMPORADA DE LLUVIAS

Del 28 de septiembre de 2025 al 22 de enero 2026



- 12** EQUIPO TÉCNICO Y PROFESIONALES DEL MINISTERIO DE SALUD - NIVEL CENTRAL
- 80** PERSONAL DE SALUD - NIVEL REGIONAL
- 30** EQUIPO TÉCNICO - NIVEL REGIONAL
- 115** BRIGADISTAS DE INTERVENCIÓN INICIAL - NIVEL REGIONAL
- 13** AMBULANCIAS

Fuente: Sistema de Registro de Eventos de Emergencias y Desastres - SIREED

DOCUMENTOS NORMATIVOS VIGENTES



PERÚ

Ministerio
de Salud



DIGERD

Dirección General de Gestión del Riesgo
de Desastres y Defensa Nacional en Salud



**¡EL PERÚ A TODA
MÁQUINA!**

DECLARATORIAS DE ESTADO DE EMERGENCIA



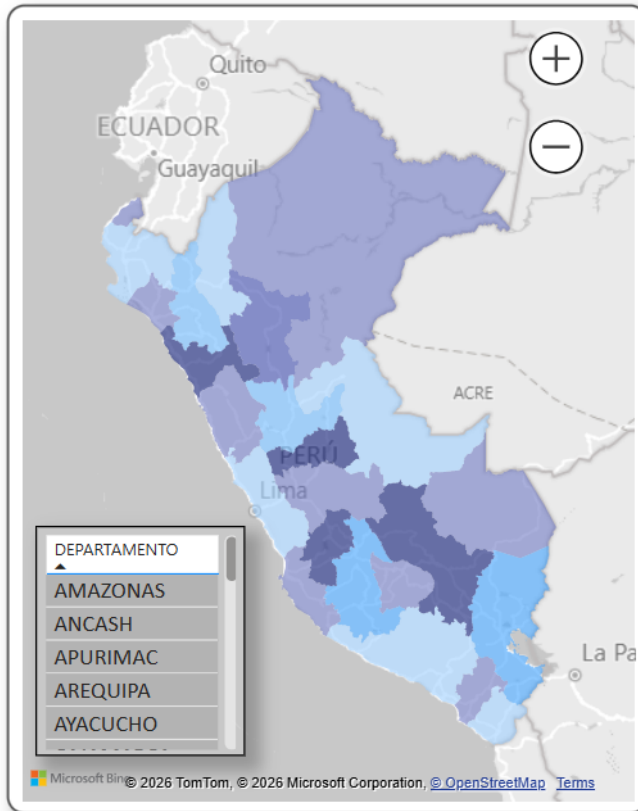
PERÚ Ministerio de Salud

Viceministerio de Salud Pública

Dirección General de Gestión del Riesgo de Desastres y Defensa Nacional en Salud



DECLARATORIAS DE ESTADO DE EMERGENCIA VIGENTES



Fuente: Normas Legales - El Peruano

DECRETO SUPREMO	MOTIVO	FECHA INICIO	FECHA FIN
D.S.N°144-2025-PCM	POR PELIGRO INMINENTE ANTE CONTAMINACIÓN HÍDRICA	27/12/2025	24/02/2026
D.S.N°142-2025-PCM	POR IMPACTO DE DAÑOS A CONSECUENCIA DE INTENSAS PRECIPITACIONES PLUVIALES	21/12/2025	18/02/2026
D.S.N°005-2026-PCM	POR PELIGRO INMINENTE ANTE INTENSAS PRECIPITACIONES PLUVIALES	19/01/2026	19/03/2026
D.S.N°003-2026-PCM	POR PELIGRO INMINENTE ANTE INTENSAS PRECIPITACIONES PLUVIALES	10/01/2026	10/03/2026

24

Regiones

151

Provincias

518

Distritos

POR IMPACTO DE DAÑOS

POR PELIGRO INMINENTE

PRÓRROGA

-
D.S.N°110-2025-PCM
D.S.N°125-2025-PCM
NO REGISTRA

Motivo

Todas

REGIÓN	PROVINCIAS	DISTRITOS
HUANCAVELICA	7	40
ANCASH	16	38
AREQUIPA	6	38
AYACUCHO	11	38
HUANUCO	11	37
PIURA	7	37
CUSCO	11	36
LIMA	6	30
APURIMAC	7	29
PUNO	11	29
SAN MARTIN	9	23
JUNIN	5	18
Total	151	518

CLIC AQUÍ - NORMAS LEGALES

Actualizado al 20/01/2026 08:00 Horas

<https://app.powerbi.com/view?r=eyJrIjojZTVlYTM4ZDMtZTlyYy00ZjY5LTNmM2EtZWlyZDNiMTRmMjQ3IiwidCI6IjY5MDVjMDVjLTkzM2MtNDUyYS04YjgzLWlyZTU2NDU1ZDE2YSIsImMiOiJr>



PERÚ Ministerio de Salud



DIGERD
Dirección General de Gestión del Riesgo de Desastres y Defensa Nacional en Salud



¡EL PERÚ A TODA MÁQUINA!

INDICADOR DE COES SALUD



PERÚ

Ministerio
de Salud



DIGERD

Dirección General de Gestión del Riesgo
de Desastres y Defensa Nacional en Salud



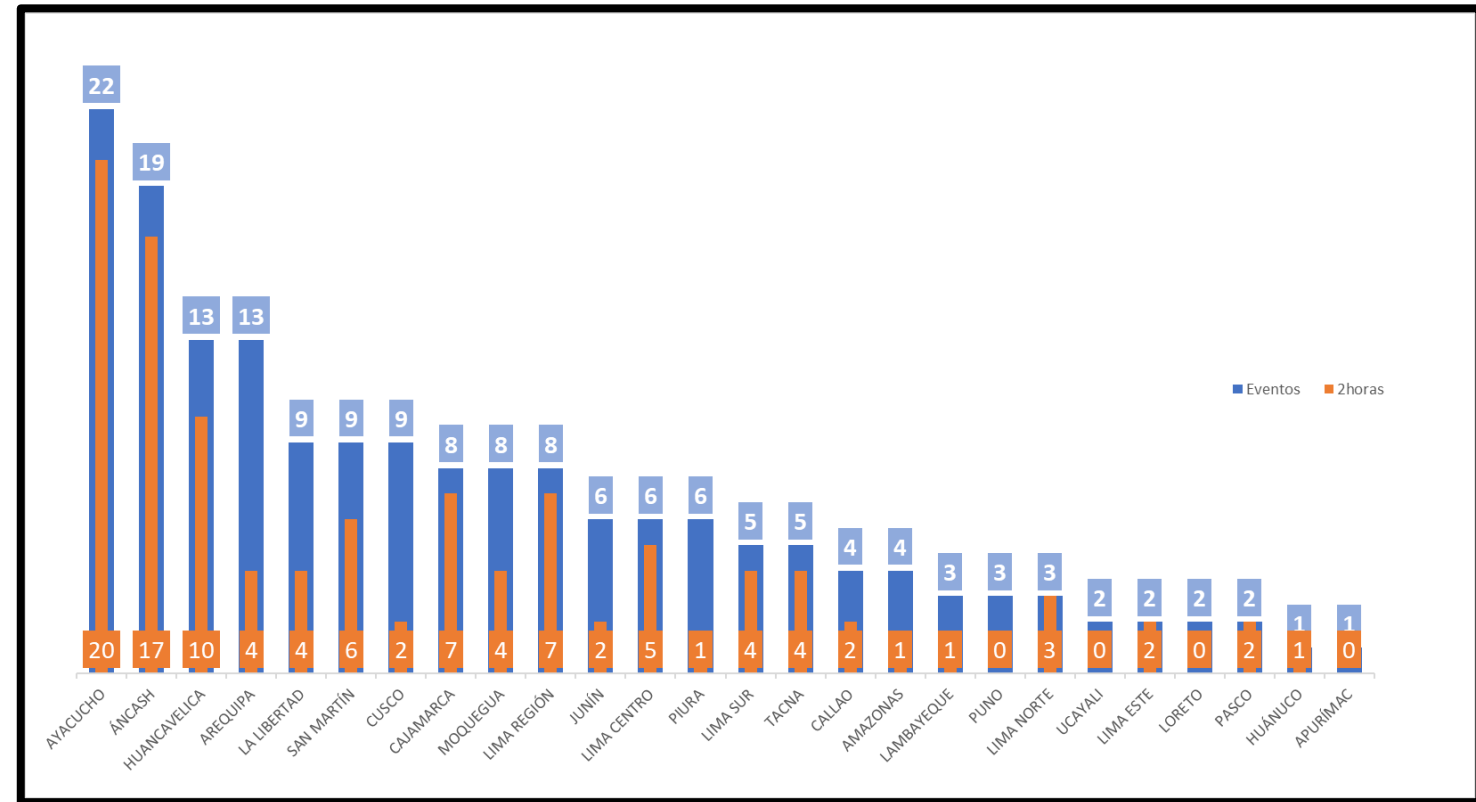
**¡EL PERÚ A TODA
MÁQUINA!**

INDICADOR COES SALUD: OPORTUNIDAD

TABLA N°1- DETALLE DEL IMPACTO A LA SALUD POR EVENTOS DE EMERGENCIAS Y DESASTRES REGISTRADOS

REGIONES	EVENTOS	A LAS 2 HORAS	% CUMPLIMIENTO
AYACUCHO	22	20	91%
ÁNCASH	19	17	89%
HUANCAVELICA	13	10	77%
AREQUIPA	13	4	31%
LA LIBERTAD	9	4	44%
SAN MARTÍN	9	6	67%
CUSCO	9	2	22%
CAJAMARCA	8	7	88%
MOQUEGUA	8	4	50%
LIMA REGIÓN	8	7	88%
JUNÍN	6	2	33%
LIMA CENTRO	6	5	83%
PIURA	6	1	17%
LIMA SUR	5	4	80%
TACNA	5	4	80%
CALLAO	4	2	50%
AMAZONAS	4	1	25%
LAMBAYEQUE	3	1	33%
PUNO	3	0	0%
LIMA NORTE	3	3	100%
UCAYALI	2	0	0%
LIMA ESTE	2	2	100%
LORETO	2	0	0%
PASCO	2	2	100%
HUÁNUCO	1	1	100%
APURÍMAC	1	0	0%
Total general	173	109	63%

GRÁFICO N°08- DISTRIBUCIÓN DEL IMPACTO A LA SALUD POR EVENTOS DE EMERGENCIAS Y DESASTRES REGISTRADOS DENTRO DE LAS 02 HORAS POST EVENTO



FUENTE: SIREED

CONSOLIDADO DE SALAS DE EMERGENCIAS Y DESASTRES EN SALUD A NIVEL NACIONAL



PERÚ

Ministerio de Salud



DIGERD

Dirección General de Gestión del Riesgo de Desastres y Defensa Nacional en Salud



¡EL PERÚ A TODA MÁQUINA!

SALAS DE EMERGENCIAS Y DESASTRES EN SALUD - EMED SALUD - REGIONES

DIRECCIÓN REGIONAL DE SALUD PASCO
 ESPACIO DE MONITOREO DE EMERGENCIAS Y DESASTRES
SALA DE CRISIS
 DEL 15 AL 21 DE ENERO DEL 2026

DIRECCIÓN DE GESTIÓN DEL RIESGO DE DESASTRES Y DEFENSA NACIONAL EN SALUD
 Espacio de Monitoreo de Emergencias y Desastres (EMED Salud Diresa Junín)
SALA DE CRISIS
 MÓDULO DE ANÁLISIS
 Del 08 de Enero al 14 de Enero de 2026
 D.A. N° 250-2016/MINSA SE - 02

DIRECCIÓN REGIONAL DE SALUD CAJAMARCA
 CENTRO DE PREVENCIÓN Y CONTROL DE EMERGENCIAS Y DESASTRES
 ESPACIO DE MONITOREO DE EMERGENCIAS Y DESASTRES
SALA DE CRISIS
 DEL 15 AL 21 DE ENERO DEL 2026

DIRECCIÓN REGIONAL DE SALUD TACNA
 OFICINA DE PREVENCIÓN Y CONTROL DE EMERGENCIAS Y DESASTRES
SALA DE CRISIS DE EMERGENCIAS Y DESASTRES
 SEMANA EPIDEMIOLÓGICA 02
 DEL 15 AL 21 DE ENERO DEL 2026

EMED SALUD GERESA LAMBAYEQUE
SALA DE CRISIS N°03 - 2026
 DEL 16 AL 22 DE ENERO DEL 2026

SALA DE CRISIS N° 03-2026 DIRESA AMAZONAS
 Dirección de Prevención y Control de Emergencias y Desastres
 DEL 15 AL 21 DE ENERO DEL 2026

SALA DE CRISIS N°03 - 2026
 OFICINA DE GESTIÓN DEL RIESGO DE DESASTRES Y DEFENSA NACIONAL EN SALUD
 DEL 15 AL 21 DE ENERO DEL 2026

SALA DE CRISIS DE EMERGENCIA Y DESASTRES N° 03
 EMED SALUD DIRESA ANCASH
 DEL 15 DE ENERO DEL 2026

SALA DE CRISIS N°03-2026 DIRESA - SAN MARTÍN
 Espacio de Monitoreo de Emergencias y Desastres D.S. N°250-2016/MINSA
 DEL 15 AL 21 DE ENERO DEL 2026

SALA DE CRISIS
 ESPACIO DE MONITOREO DE EMERGENCIAS Y DESASTRES REGION PIURA
 DEL 15 AL 21 DE ENERO DEL 2026
 CEPRECO - EMED - PIURA

SALA DE CRISIS
 MÓDULO DE ANÁLISIS
 DEL 15 AL 21 DE ENERO DEL 2026
 D.A. N° 250-2016/MINSA

DIRECCIÓN REGIONAL DE SALUD HUANCAMELICA
 DIRECCIÓN DE GESTIÓN DEL RIESGO DE EMERGENCIAS Y DESASTRES
SALA DE CRISIS
 Espacios de Monitoreo de Emergencias y Desastres (EMED SALUD)
 DEL 15 DE ENERO AL 21 DE ENERO DEL 2026

SALA CRISIS UFGRED
 N°03-DEL 15 AL 21 ENERO
 DIRESA MOQUEGUA
 DEL 15 AL 21 DE ENERO DEL 2026

DIRESA PUNO
 ESPACIO DE MONITOREO DE EMERGENCIAS Y DESASTRES
SALA CRISIS
 DEL 15 DE ENERO AL 21 DE ENERO DEL 2026

SALA DE CRISIS DEL 11 AL 17 DICIEMBRE 2025
 DIRESA

SALA DE CRISIS N°02-2026 DIRESA HUANUCO
 ESPACIO DE MONITOREO DE EMERGENCIAS Y DESASTRES
 D.A. N° 250-2016/MINSA

EMED GERESA CUSCO
SALA DE CRISIS DE EMERGENCIAS Y DESASTRES
 SEMANA EPIDEMIOLÓGICA 02
 11 DE ENERO DE 2026
 17 DE ENERO DE 2026

1. PASCO
2. JUNÍN
3. CAJAMARCA
4. TACNA
5. LAMBAYEQUE
6. AMAZONAS
7. LA LIBERTAD
8. ÁNCASH
9. SAN MARTÍN
10. PIURA
11. CALLAO
12. HUANCAMELICA
13. MOQUEGUA
14. PUNO
15. AYACUCHO
16. HUÁNUCO
17. CUSCO

SALAS DE EMERGENCIAS Y DESASTRES EN SALUD - EMED SALUD – LIMA METROPOLITANA

EMED SALUD DIRIS LIMA SUR

EMED SALUD DIRIS LIMA NORTE

EMED SALUD DIRIS LIMA CENTRO



Sala de Crisis Emergencias y Desastres de Salud EMED Salud - DIRIS Lima Sur

Periodo comprendido: Del 08 al 14 de Ene. del 2026 - SE N°02

Elaborado por el Módulo de Análisis

Espacio de Monitoreo de Emergencias y Desastres de Salud EMED Salud – DIRIS Lima Sur

Módulo de Análisis - 1

DIRECCION DE REDES INTEGRADAS DE SALUD LIMA NORTE
OFICINA DE GESTION DE RIESGO DE DESASTRES

**SALA DE CRISIS
EMERGENCIAS Y
DESASTRES DE SALUD**

**SEMANA N°03
DEL 14 AL 20 DE ENERO DEL 2026**

912-217-096
945-256-004

35-00-205

emedirsnorte@gmail.com



**SALA DE CRISIS DE
EMERGENCIAS Y
DESASTRES**

Del 15 al 21 de Enero del 2026

OFICINA DE GESTIÓN DE RIESGOS Y DESASTRES DIRIS LIMA CENTRO





¡EL PERÚ A TODA MÁQUINA!

Gracias