

SALA DE EMERGENCIAS Y DESASTRES EN SALUD

06 – 12 FEB. 2026

COES SALUD



C.D. DÉBORA RISCO
Ministerio de Salud

CONTENIDO

- ANÁLISIS DE DAÑOS A LA SALUD
- REPORTE DE EVENTOS DE EMERGENCIAS Y DESASTRES
- MONITOREO DE INSTITUCIONES TÉCNICO CIENTÍFICAS
- INFOGRAFÍA DE LA TEMPORADA DE LLUVIAS 2025 – 2026
- DOCUMENTOS NORMATIVOS
- INDICADOR COES SALUD
- CONSOLIDADO DE SALAS A NIVEL NACIONAL

ANÁLISIS DE EVENTOS CON REPERCUSIÓN A LA SALUD



PERÚ

Ministerio
de Salud



DIGERD

Dirección General de Gestión del Riesgo
de Desastres y Defensa Nacional en Salud



**¡EL PERÚ A TODA
MÁQUINA!**

EVENTOS DE EMERGENCIAS Y DESASTRES A NIVEL NACIONAL

GRÁFICO N°1 - TOTAL DE EVENTOS REGISTRADOS A NIVEL NACIONAL DEL 06 AL 12 DE FEBRERO DEL 2026

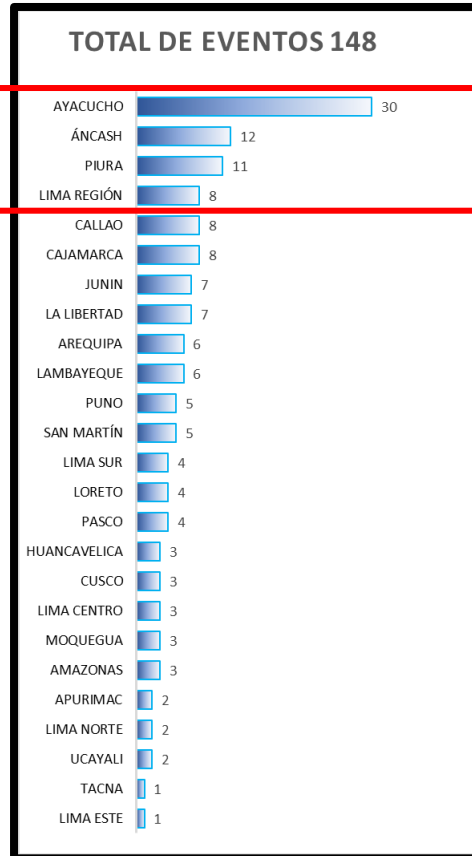
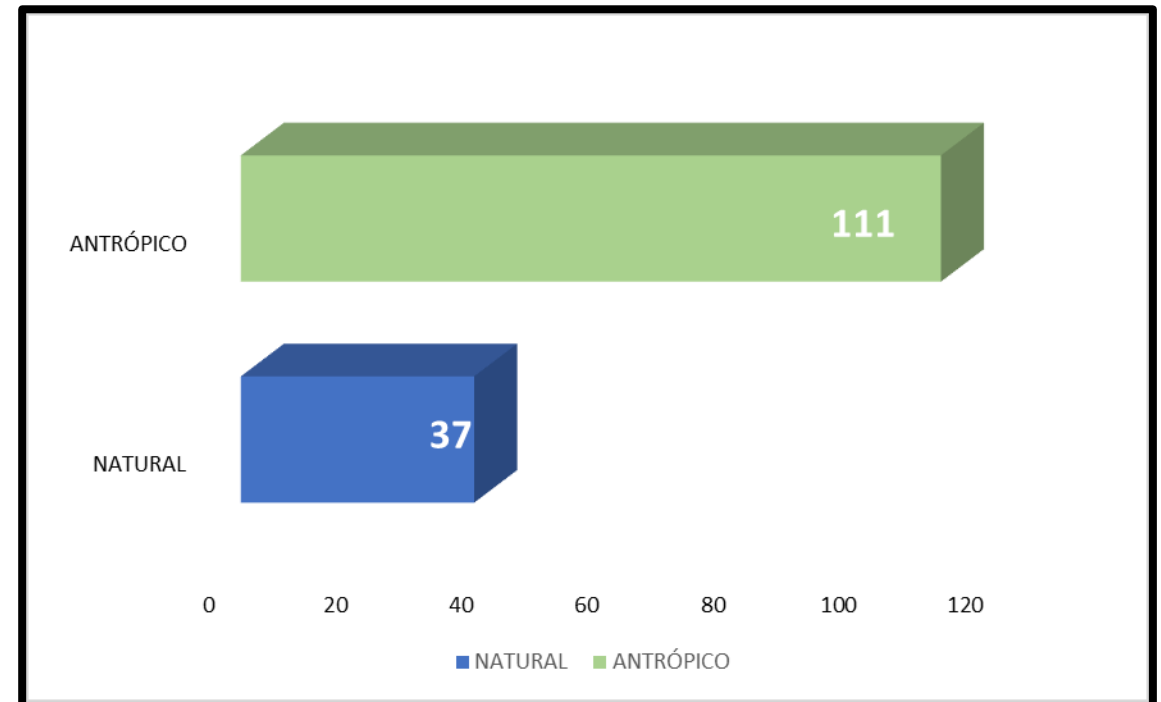


GRÁFICO N°2 - TIPO DE EVENTOS REGISTRADOS A NIVEL NACIONAL DEL 06 AL 12 DE FEBRERO DEL 2026



FUENTE: RESPALDO – SIREED

TIPO DE EVENTOS Y DAÑOS A LA SALUD DE LAS PERSONAS

GRÁFICO N°03 - PORCENTAJE DE EVENTOS REGISTRADOS A NIVEL NACIONAL DEL 06 AL 12 DE FEBRERO DEL 2026

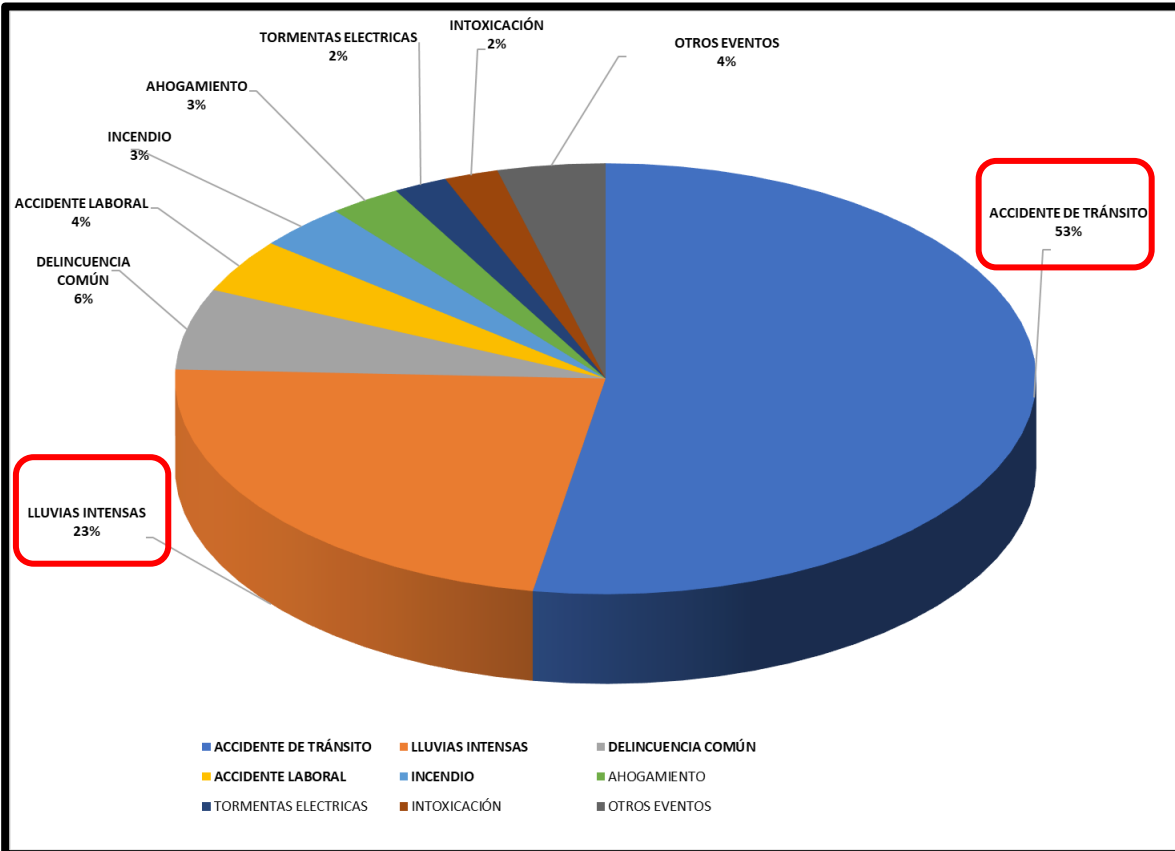


GRÁFICO N°4 - CANTIDAD DE LESIONADOS POR REGIÓN DEL 06 AL 12 DE FEBRERO 2026

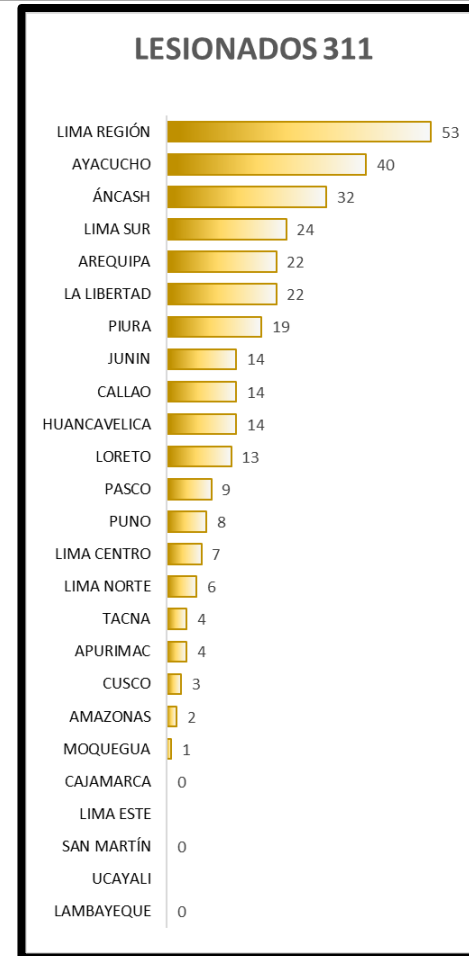
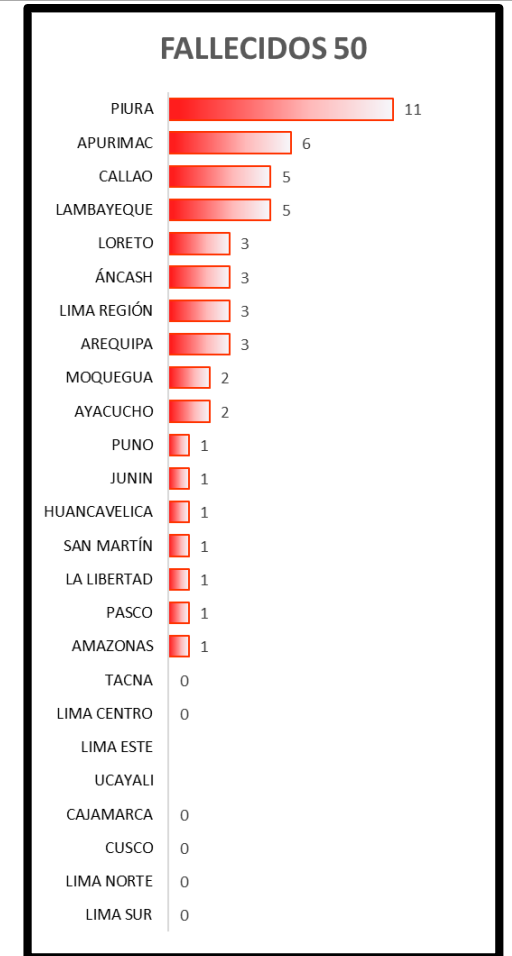
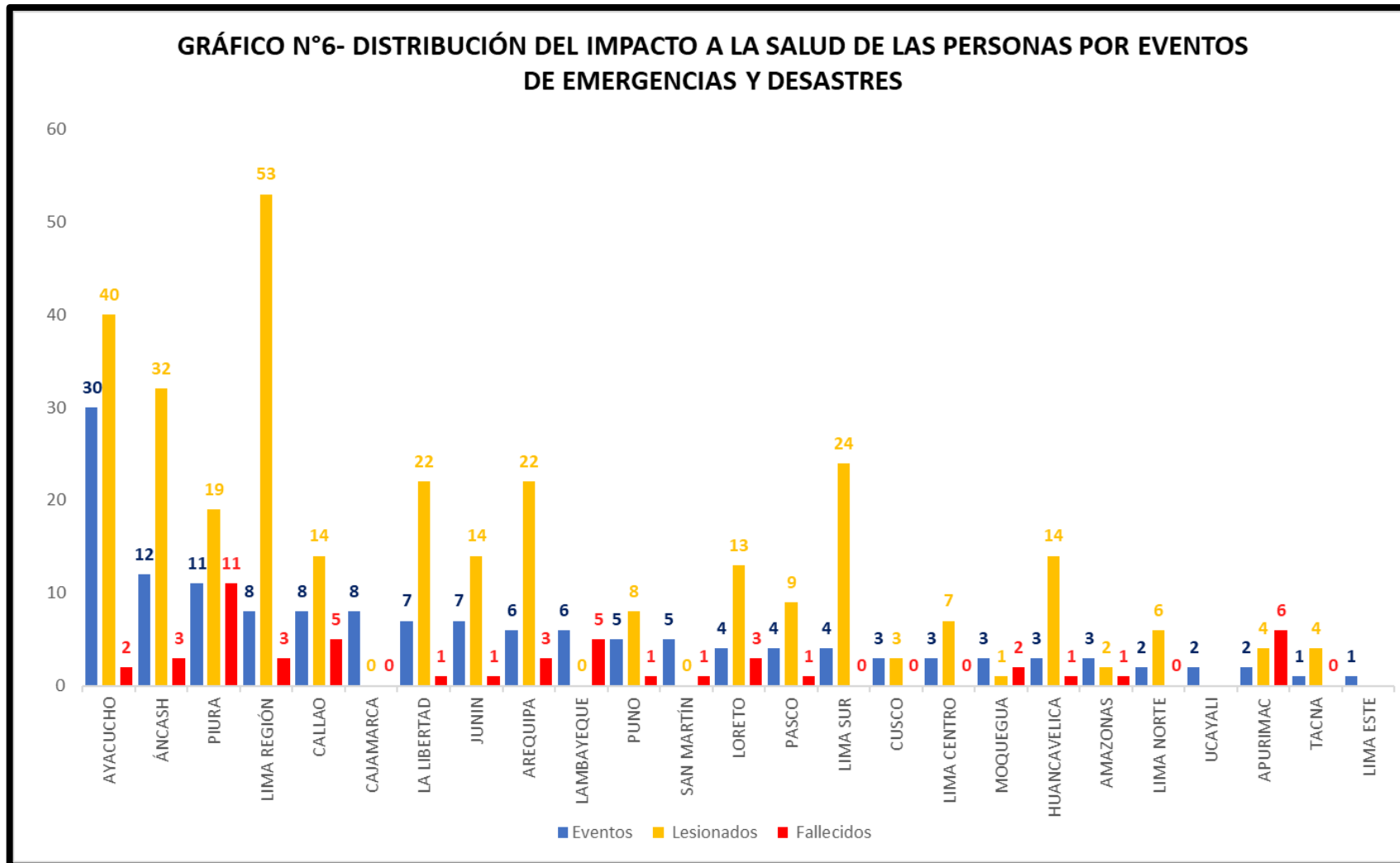


GRÁFICO N°5 - CANTIDAD DE FALLECIDOS POR REGIÓN DEL 06 AL 12 DE FEBRERO 2026



FUENTE: RESPALDO – SIREED

DAÑOS A LA SALUD DE LAS PERSONAS



FUENTE: RESPALDO – SIREED

REPORTE DE EVENTOS DE EMERGENCIAS Y DESASTRES



PERÚ

Ministerio
de Salud




DIGERD

Dirección General de Gestión del Riesgo
de Desastres y Defensa Nacional en Salud



**¡EL PERÚ A TODA
MÁQUINA!**

REPORTES DE EMERGENCIAS



 "Año de la Esperanza y el Fortalecimiento de la Democracia"

REPORTE DE EMERGENCIA N.º 022-2026 - UFCOE SALUD – DIGERD/MINSA

Fecha y hora de ocurrencia: 06 de febrero del 2026 – 07:45 horas

INTOXICACIÓN – LIMA – CAÑETE - QUILMANA

Fecha y hora de reporte actualización N° 01: 06 de febrero de 2026 – 23:50 horas

I. DESCRIPCIÓN

Se reportó una intoxicación por órganos fosforados dentro de la Empresa Natu Perú, que generó daños a la salud de las personas en el distrito de Quilmaná, provincia de Cañete.

El COES Salud gestiona la información para el Ministerio de Salud a través del EMED Salud de la Diresa Lima

II. UBICACIÓN

REGION	PROVINCIA	DISTRITO
LIMA	CAÑETE	QUILMANA

III. DAÑOS A LA SALUD DE LAS PERSONAS (Ver Anexos: Tabla N°01 y Tabla N°02)

TOTAL DE DAÑOS A LA SALUD: 12

- Hospitalizados: 11 (Hospital Essalud de Cañete:05, Hospital Rezola de Cañete:06)
- Altas médicas: 01 (Hospital Rezola de Cañete)

Fuente: EMED Salud Diresa Lima / EMED Salud Hospital Rezola

IV. RECURSOS MÓVILIZADOS (Ver Anexos: Tabla N°03 y Tabla N°04)

- Personal de Salud: 04* (SAMU:02 y MINSA:02)
- Ambulancias: 02* (SAMU:01 y MINSA:01)

(*) En proceso de validación
Fuente: EMED Salud Diresa Lima

V. IPRESS EN CONTINGENCIA

- Hospital Regional de Cañete – Rezola
- Hospital Essalud de Cañete


VI. ACCIONES REALIZADAS

06 de febrero del 2026

21:45 horas

El COES Salud coordina con la Lic. Sindy López del EMED Hospital Rezola Cañete quien informa un total de 12 lesionado, de los cuales 11 se encuentran hospitalizados (Hospital Essalud de Cañete:05 y Hospital Rezola de Cañete:06) y 01 alta médica del

FUENTE: EMED SALUD



 "Año de la Esperanza y el Fortalecimiento de la Democracia"

REPORTE DE EMERGENCIA N.º 023-2026 - UFCOE SALUD – DIGERD/MINSA

Fecha y hora de ocurrencia: 07 de febrero del 2026 – 19:50 horas

ACCIDENTE DE TRÁNSITO – LIMA, LIMA, VILLA EL SALVADOR

Fecha y hora de reporte preliminar: 08 de febrero de 2026 – 07:00 horas

I. DESCRIPCIÓN

EMED Salud Diris Lima Sur reportó accidente colisión de una camioneta Pick-up con una Combi de transporte urbano. Desde el Ministerio de Salud, el COES Salud gestiona la información a través del EMED Salud Diris Lima Sur.

II. UBICACIÓN

REGIÓN	PROVINCIA	DISTRITO	LUGAR
LIMA	LIMA	VILLA EL SALVADOR	CARRETERA – PANAMERICANAS PANAMERICA SUR 36

III. DAÑOS A LA SALUD DE LAS PERSONAS

TOTAL DE DAÑOS A LA SALUD: 13

- Hospitalizados: 13 (Hospital de Emergencias Villa el Salvador)

Fuente: EMED Salud Diris Lima Sur
En proceso de validación

IV. RECURSOS MOVILIZADOS

- Ambulancias: 02 (Bomberos:01 y SAMU:01)

Fuente: EMED Salud Diris Lima Sur
En proceso de validación


V. IPRESS EN CONTINGENCIA


- Hospital María Auxiliadora
- Hospital de Emergencias Villa el Salvador

Fuente: EMED Salud Diris Lima Sur

www.minsa.gob.pe/digerd

 Av. San Felipe N.º 1116
 Jesús María, Lima 15072, Perú
 T (511) 611-9930


¡EL PERÚ A TODA MÁQUINA!



 "Año de la Esperanza y el Fortalecimiento de la Democracia"

REPORTE DE EMERGENCIA N.º 027-2026 - UFCOE SALUD – DIGERD/MINSA

Fecha y hora de ocurrencia: 11 de febrero del 2026 – 10:15 horas

ACCIDENTE DE TRÁNSITO – ANCASH, SANTA, SANTA

Fecha y hora de reporte complementario N°01: 11 de febrero de 2026 - 17:00 horas

I. DESCRIPCIÓN

EMED Salud Diresa Ancash reportó accidente de tránsito por colisión de una moto carga contra una pared de una vivienda, lo cual ocasionó daños a la salud de personas.

Desde el Ministerio de Salud, el COES Salud gestiona la información a través del EMED Salud Diresa Ancash.

II. UBICACIÓN

REGIÓN	PROVINCIA	DISTRITO	LUGAR
ANCASH	SANTA	SANTA	CENTRO PUEBLO DE VINZOS

III. DAÑOS A LA SALUD DE LAS PERSONAS (Ver Anexos: Tabla N°01, N°02 y N°03)

TOTAL DE DAÑOS A LA SALUD: 17

- Hospitalizados: 07 (Hospital La Caleta)
- Altas médicas: 09 (Hospital La Caleta)
- Fallecido: 01 (En foco)

Fuente: EMED Salud Diresa Ancash

IV. IPRESS EN CONTINGENCIA

- Hospital de la Caleta

Fuente: EMED Salud Diresa Ancash

V. ACCIONES REALIZADAS

11 de febrero del 2026

17:00 horas

El COES Salud reporta un total de 17 daños a la salud, los cuales 07 continúan siendo atendidos en el Hospital de La Caleta, se brindaron 09 altas médicas y se reportó 01 fallecido en foco.

12:00 horas


EMED Salud Diresa Ancash remite actualización del estado de los lesionados y referen 01 fallecido en foco

COES Salud continúa con el monitoreo del evento.

Elaborado por: DNRV
 V."B": JUDS

www.minsa.gob.pe/digerd

 Av. San Felipe N.º 1116
 Jesús María, Lima 15072, Perú
 T (511) 611-9930


¡EL PERÚ A TODA MÁQUINA!

REPORTES DE EMERGENCIAS

PERÚ Ministerio de Salud Viceministerio de Salud Pública Dirección General de Gestión del Riesgo de Desastres y Defensa Nacional en Salud

"Año de la Esperanza y el Fortalecimiento de la Democracia"

REPORTE DE EMERGENCIA N° 026-2026 - UFCOE SALUD - DIGERD/MINSA
Fecha y hora de ocurrencia: 09 de febrero del 2026 - 18:30 horas

EXPLOSIÓN - LORETO - MAYNAS - PUNCHANA
Fecha y hora de reporte complementario N°01: 10 de febrero de 2026 - 15:30 horas

I. DESCRIPCIÓN

Se reportó una explosión de embarcación de la empresa "Explorama" en el Distrito de Punchana, dejando daños a la salud de las personas.

El COES Salud gestiona la información para el Ministerio de Salud a través del EMED Salud de la Diresa Loreto.

II. UBICACIÓN

REGIÓN	PROVINCIA	DISTRITO
LORETO	MAYNAS	PUNCHANA

III. DAÑOS A LA SALUD DE LAS PERSONAS

TOTAL DE DAÑOS A LA SALUD: **14** (Ver anexos: Tabla N°01, 02 y 03)

- Hospitalizados: 03 (Hospital Regional de Loreto)
- Altas: 09 (Hospital Regional de Loreto: 01, Clínica Ana Sthal: 05 y en foco: 03)
- Desaparecidos: 02*

Fuente: EMED Salud Diresa Loreto
*Pendiente validación del Mininter

IV. RECURSOS MOVILIZADOS (Ver anexos: Tabla N°04 y 05)

- Personal de Salud: 06 (SAMU04 y Hospital Iquitos: 02)
- Brigadistas: 07 (Minsa)
- Equipo técnico: 01 (EMED Salud Loreto)
- Ambulancias: 04 (SAMU02, Hospital Iquitos 01 y CGBVP01)

Fuente: EMED Salud Diresa Loreto

www.minsa.gob.pe/digerd Av. San Felipe N.° 1116 Jesús María, Lima 15072, Perú T (511) 611-9930

¡EL PERÚ A TODA MÁQUINA!

FUENTE: EMED SALUD

PERÚ Ministerio de Salud Viceministerio de Salud Pública Dirección General de Gestión del Riesgo de Desastres y Defensa Nacional en Salud

"Año de la Esperanza y el Fortalecimiento de la Democracia"

REPORTE DE EMERGENCIA N° 028-2026 - UFCOE SALUD - DIGERD/MINSA
Fecha y hora de ocurrencia: 12 de febrero del 2026 - 07:30 horas

ACCIDENTE DE TRÁNSITO - AREQUIPA - AREQUIPA - CAYMA
Fecha y hora de reporte preliminar: 12 de febrero de 2026 - 11:30 horas

I. DESCRIPCIÓN

EMED Salud Geresa Arequipa reportó accidente de tránsito por colisión vehicular múltiple, el cual ocasionó daños a la salud de personas.

Desde el Ministerio de Salud, el COES Salud gestiona la información a través del EMED Salud Geresa Arequipa.

II. UBICACIÓN

REGIÓN	PROVINCIA	DISTRITO	LUGAR
AREQUIPA	AREQUIPA	CAYMA	AV. RAMÓN CASTILLA

III. DAÑOS A LA SALUD DE LAS PERSONAS

TOTAL DE DAÑOS A LA SALUD: **10***

- Lesionados: 10* (Clínica San Juan de Dios)

*En proceso de validación y consolidación de datos
Fuente: EMED Salud Geresa Arequipa

IV. IPRESS EN CONTINGENCIA

- Clínica San Juan de Dios
Fuente: EMED Salud Geresa Arequipa

V. ACCIONES REALIZADAS

12 de febrero del 2026

11:30 horas
El COES Salud consolida un total de 11 lesionados quienes fueron evacuados a la Clínica San Juan de Dios de la ciudad de Arequipa.

10:00 horas
El COES Salud reitera solicitud de datos de los 11 lesionados al EMED Salud Geresa Arequipa.

09:00 horas
EMED Salud Geresa Arequipa informa la ocurrencia de un accidente de tránsito por colisión vehicular múltiple entre dos buses de transporte público, un camión, un auto y una camioneta, dejando como saldo daños a la salud de las personas.

COES Salud continúa con el monitoreo del evento.

Elaborado por: JMA V.D: ALMP

www.minsa.gob.pe/digerd Av. San Felipe N.° 1116 Jesús María, Lima 15072, Perú T (511) 611-9930

¡EL PERÚ A TODA MÁQUINA!

PERÚ Ministerio de Salud Viceministerio de Salud Pública Dirección General de Gestión del Riesgo de Desastres y Defensa Nacional en Salud

"Año de la Esperanza y el Fortalecimiento de la Democracia"

REPORTE DE EMERGENCIA N° 029-2026 - UFCOE SALUD - DIGERD/MINSA
Fecha y hora de ocurrencia: 12 de febrero del 2026 - 09:55 horas

INCENDIO INDUSTRIAL - LIMA - LIMA - CHOSICA
Fecha y hora de reporte preliminar: 12 de febrero de 2026 - 12:30 horas

I. DESCRIPCIÓN

EMED Salud Dirus Lima Este reportó un incendio código 3 en un almacén de productos de aerosol, el cual ocasionó daños materiales y daños a la salud de personas.

Desde el Ministerio de Salud, el COES Salud gestiona la información a través del EMED Salud Dirus Lima Este.

II. UBICACIÓN

REGIÓN	PROVINCIA	DISTRITO	LUGAR
LIMA	LIMA	CHOSICA	AV. LOS CAÑARIOS MZ. 02 LT. 5 URB. EL CLUB

III. DAÑOS A LA SALUD DE LAS PERSONAS

TOTAL DE DAÑOS A LA SALUD: **10**

- Lesionados: 10 (Clínica San Juan de Dios)

Fuente: EMED Salud Geresa Arequipa

IV. IPRESS EN CONTINGENCIA

- Clínica San Juan de Dios
Fuente: EMED Salud Geresa Arequipa

V. ACCIONES REALIZADAS

12 de febrero del 2026

11:30 horas
El COES Salud consolida un total de 11 lesionados quienes fueron evacuados a la Clínica San Juan de Dios de la ciudad de Arequipa.

10:00 horas
El COES Salud reitera solicitud de datos de los 11 lesionados al EMED Salud Geresa Arequipa.

09:00 horas
EMED Salud Geresa Arequipa informa la ocurrencia de un accidente de tránsito por colisión vehicular múltiple entre dos buses de transporte público, un camión, un auto y una camioneta, dejando como saldo daños a la salud de las personas.

COES Salud continúa con el monitoreo del evento.

Elaborado por: JMA V.D: ALMP

www.minsa.gob.pe/digerd Av. San Felipe N.° 1116 Jesús María, Lima 15072, Perú T (511) 611-9930

¡EL PERÚ A TODA MÁQUINA!

MONITOREO DE INSTITUCIONES TÉCNICO CIENTÍFICAS



PERÚ

Ministerio
de Salud



DIGERD

Dirección General de Gestión del Riesgo
de Desastres y Defensa Nacional en Salud



**¡EL PERÚ A TODA
MÁQUINA!**

ESTUDIO NACIONAL DEL FENÓMENO “EL NIÑO”

COMISIÓN MULTISectorIAL ENCARGADA
DEL ESTUDIO NACIONAL DEL FENÓMENO “EL NIÑO” – ENFEN
Decreto Supremo N° 007-2017-PRODUCE



"Año de la Esperanza y el Fortalecimiento de la Democracia"

COMUNICADO OFICIAL ENFEN N°2-2026
30 de enero 2026

Estado del sistema de alerta: **Vigilancia de El Niño Costero**¹

RESUMEN EJECUTIVO



ENFEN mantiene el Estado del Sistema de Alerta ante El Niño Costero/La Niña Costera en "Vigilancia de El Niño Costero". Las condiciones cálidas débiles son más probables a partir de marzo de 2026, persistiendo al menos hasta octubre de 2026, lo cual configura el posible desarrollo de un evento El Niño Costero de magnitud débil.



En el Pacífico central (región Niño 3.4) la condición neutra es más probable que continúe hasta mayo de 2026. A partir de junio, y al menos hasta octubre de 2026, las condiciones cálidas débiles serían las más probables, configurando el posible desarrollo de El Niño en el Pacífico central.



Para el trimestre febrero – abril de 2026, se esperan precipitaciones entre normal a sobre lo normal en la costa norte, especialmente durante marzo y abril. No se descartan episodios de lluvias de moderada a fuerte intensidad, así como temperaturas del aire por encima de los rangos normales.



En cuanto al pronóstico hidrológico, se prevé que predominen caudales en el rango normal a sobre lo normal, destacando esta última condición para los ríos Tumbes y Chira en abril.



En cuanto a los recursos pesqueros, se prevé que, para las próximas semanas, los indicadores reproductivos de la anchoveta muestren el incremento de sus procesos de maduración gonadal, de acuerdo con a la época. Se espera que continúe la disponibilidad de jurel principalmente en la región sur y de bonito dentro de las 60 millas náuticas de costa. Se espera una ampliación de la distribución del perico frente al litoral peruano acorde con su estacionalidad.



Se recomienda a los tomadores de decisiones adoptar medidas correspondientes a la prevención, preparación y reducción del riesgo de desastres. Se sugiere dar seguimiento constante a los avisos meteorológicos y pronósticos estacionales para las acciones correspondientes. Se exhorta a la población a mantenerse informada a través de las fuentes oficiales del ENFEN.

FUENTE: ENFEN

COMISIÓN MULTISectorIAL ENCARGADA
DEL ESTUDIO NACIONAL DEL FENÓMENO “EL NIÑO” – ENFEN
Decreto Supremo N° 007-2017-PRODUCE



"Año de la Esperanza y el Fortalecimiento de la Democracia"

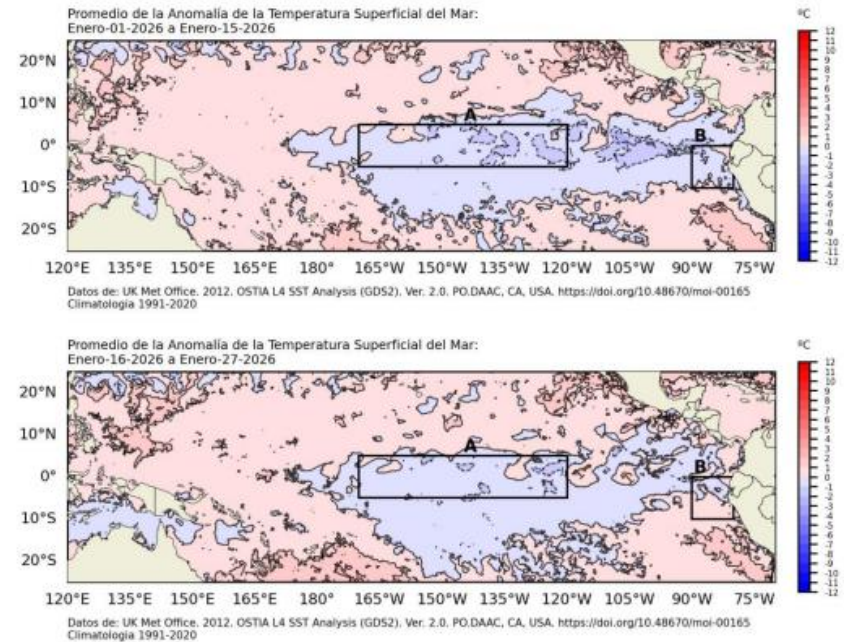


Figura 1. Distribución de las anomalías de la Temperatura Superficial del Mar (TSM) en el Pacífico tropical y ubicación de las regiones Niño 3.4, en el centro del Pacífico, y Niño 1+2, frente a la costa peruana, delimitadas con recuadros de color negro. **Arriba:** promedio de las anomalías de la TSM para el período 1 - 15 de enero de 2026. **Abajo:** promedio de las anomalías de la TSM para el período 16 - 27 de enero de 2026. Fuente: OSTIA.

SERVICIO NACIONAL DE METEOROLOGÍA E HIDROLOGÍA - SENAMHI

DIRECCIÓN GENERAL DE GESTIÓN DEL RIESGO DE DESASTRES Y DEFENSA NACIONAL EN SALUD

AVISO N° 132 – 2026 – COES SALUD – DIGERD – MINSA




LLUVIA EN LA SELVA

NIVEL NARANJA

AVISO METEOROLÓGICO N°044 – 2026 - SENAMHI

Fecha de emisión	Lunes, 09 de Febrero de 2026
Fecha de inicio	Miércoles, 11 de Febrero de 2026 a las 00:00 horas
Fecha de final	Viernes, 13 de Febrero de 2026 a las 23:59 horas
Duración	71 horas

El SENAMHI informa que, desde el miércoles 11 al viernes 13 de febrero, se espera la presencia de lluvias, de moderada a fuerte intensidad, en la selva. Esta lluvia estará acompañada de descargas eléctricas y ráfagas de viento con velocidades cercanas a los 45 km/h.

MIÉRCOLES 11	JUEVES 12	VIERNES 13
El miércoles 11 de febrero se prevén acumulados de lluvia cercanos a los 40 mm/día en la selva norte y valores próximos a los 60 mm/día en la selva centro y selva sur.	El jueves 12 de febrero, se prevén acumulados de lluvia cercanos a los 45 mm/día en la selva norte, alrededor de los 55 mm/día en la selva central y valores próximos a los 60 mm/día en la selva sur.	El viernes 13 de febrero, se prevén acumulados de lluvia próximos a los 50 mm/día en la selva norte, y valores cercanos a los 40 mm/día en la selva centro y selva sur.

ZONAS ALERTADAS

NIVEL NARANJA

AMAZONAS, AYACUCHO, CAJAMARCA, CUSCO, HUÁNUCO, JUNÍN, LORETO, MADRE DE DIOS, PASCO, PUNO, SAN MARTÍN Y UCAYALI	AMAZONAS, AYACUCHO, CAJAMARCA, CUSCO, HUÁNUCO, JUNÍN, LORETO, MADRE DE DIOS, PASCO, SAN MARTÍN Y UCAYALI	AMAZONAS, AYACUCHO, CUSCO, HUÁNUCO, JUNÍN, LORETO, PASCO Y UCAYALI
--	--	--

NIVEL AMARILLO

AMAZONAS, AYACUCHO, CAJAMARCA, CUSCO, HUÁNUCO, JUNÍN, LORETO, MADRE DE DIOS, PASCO, PUNO, SAN MARTÍN Y UCAYALI	AMAZONAS, AYACUCHO, CAJAMARCA, CUSCO, HUÁNUCO, JUNÍN, LORETO, MADRE DE DIOS, PASCO, SAN MARTÍN Y UCAYALI	AMAZONAS, AYACUCHO, CUSCO, HUÁNUCO, JUNÍN, LORETO, PASCO Y UCAYALI
--	--	--

¡EL PERÚ A TODA MÁQUINA!

DIRECCIÓN GENERAL DE GESTIÓN DEL RIESGO DE DESASTRES Y DEFENSA NACIONAL EN SALUD

VISO N° 131 – 2026 – COES SALUD – DIGERD – MINSA




PRECIPITACIONES EN LA SIERRA Y COSTA NORTE

NIVEL NARANJA

AVISO METEOROLÓGICO N°043 – 2026 - SENAMHI

Fecha de emisión	Lunes, 09 de Febrero de 2026
Fecha de inicio	Miércoles, 11 de Febrero de 2026 a las 00:00 horas
Fecha de final	Viernes, 13 de Febrero de 2026 a las 23:59 horas
Duración	71 horas

El SENAMHI informa que, entre el miércoles 11 y viernes 13 de febrero, continuarán las precipitaciones (nieve, granizo, aguanieve y lluvia), de moderada a fuerte intensidad, en la sierra. Se espera la ocurrencia de granizo en zonas por encima de los 2800 m s. n. m. y nevadas en localidades sobre los 3800 m s. n. m. de la sierra centro y sierra sur. Estas precipitaciones estarán acompañadas de descargas eléctricas y ráfagas de viento con velocidades cercanas a los 35 km/h. Además, se esperan lluvias localizadas de ligera a moderada intensidad en la costa de Tumbes y costa interior de Piura y Lambayeque, asimismo, lluvia ligera dispersa en el resto de la costa.

MIÉRCOLES 11	JUEVES 12	VIERNES 13
El miércoles 11 de febrero, se esperan acumulados de lluvia próximos a 35 mm/día en la costa norte, entre 16 y 32 mm/día en la sierra norte, entre 10 y 22 mm/día en la sierra centro y valores entre 10 y 22 mm/día en la sierra sur.	El jueves 12 de febrero, se esperan acumulados de lluvia entre los 16 y 40 mm/día en la costa norte, entre 15 y 35 mm/día en la sierra norte, entre 10 y 25 mm/día en la sierra centro y valores entre 10 y 25 mm/día en la sierra sur.	El viernes 13 de febrero, se esperan acumulados de lluvia entre los 20 y 40 mm/día en la costa norte, entre 15 y 35 mm/día en la sierra norte, entre 10 y 25 mm/día en la sierra centro y valores entre 10 y 25 mm/día en la sierra sur.

ZONAS ALERTADAS

NIVEL NARANJA

	AMAZONAS, ÁNCASH, APURÍMAC, AREQUIPA, AYACUCHO, CAJAMARCA, CUSCO, HUANCÁVELICA, HUÁNUCO, ICA, JUNÍN, LA LIBERTAD, LAMBAYEQUE, LIMA, MOQUEGUA, PASCO, PIURA, PUNO, SAN MARTÍN, TACNA Y TUMBES	AMAZONAS, ÁNCASH, APURÍMAC, AREQUIPA, AYACUCHO, CAJAMARCA, CUSCO, HUANCÁVELICA, HUÁNUCO, ICA, JUNÍN, LA LIBERTAD, LAMBAYEQUE, LIMA, MOQUEGUA, PASCO, PIURA, PUNO, TACNA Y TUMBES
--	--	--

NIVEL AMARILLO

AMAZONAS, ÁNCASH, APURÍMAC, AREQUIPA, AYACUCHO, CAJAMARCA, CUSCO, HUANCÁVELICA, HUÁNUCO, ICA, JUNÍN, LA LIBERTAD,	AMAZONAS, ÁNCASH, APURÍMAC, AREQUIPA, AYACUCHO, CAJAMARCA, CUSCO, HUANCÁVELICA, HUÁNUCO, ICA, JUNÍN, LA LIBERTAD,	AMAZONAS, ÁNCASH, APURÍMAC, AREQUIPA, AYACUCHO, CAJAMARCA, CUSCO, HUANCÁVELICA, HUÁNUCO, ICA, JUNÍN, LA LIBERTAD,
---	---	---

¡EL PERÚ A TODA MÁQUINA!

FUENTE: SENAMHI

SERVICIO NACIONAL DE METEOROLOGÍA E HIDROLOGÍA - SENAMHI

DIRECCIÓN GENERAL DE GESTIÓN DEL RIESGO DE DESASTRES Y DEFENSA NACIONAL EN SALUD

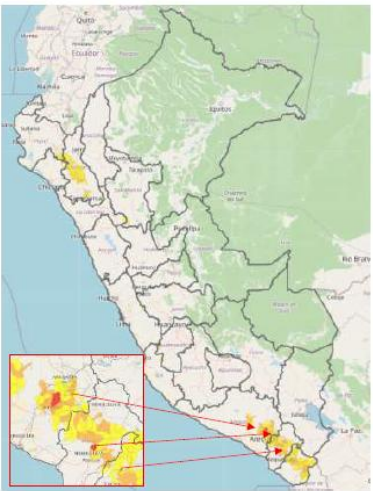
AVISO N°139- 2026 – COES SALUD – DIGERD – MINSA

AVISO DE CORTO PLAZO ANTE POSIBLE ACTIVACIÓN DE QUEBRADAS

NIVEL ROJO

AVISO N°043-2026 - SENAMHI

Fecha de inicio	Jueves 12 febrero 2026 - 13:00 horas
Duración	Corto plazo – 24 horas



Estos avisos indican la posibilidad de activación de quebradas asociada a las lluvias pronosticadas para las siguientes 24 horas (aviso de corto plazo), considerando la lluvia de los 7 días antecedentes y la susceptibilidad a movimientos en masa.

En el contexto de estos avisos, la activación de quebradas (o huaycos) se refiere a los flujos de agua y movimientos en masa rápidos en quebradas o cuencas pequeñas resultantes de la acción de las lluvias precedentes y actuales y las condiciones geológicas. Incluye flujos de lodo, crecidas de detritos, y flujo de detritos.

ZONAS ALERTADAS

NIVEL ROJO

AREQUIPA, MOQUEGUA Y TACNA

NIVEL NARANJA

AREQUIPA, CAJAMARCA, LIMA, MOQUEGUA, PIURA Y TACNA

NIVEL AMARILLO

AMAZONAS, AREQUIPA, CAJAMARCA, HUANCAMELICA, HUANUCO, ICA, JUNIN, LA LIBERTAD, LAMBAYEQUE, LIMA, MOQUEGUA, PIURA, PUNO, SAN MARTIN Y TACNA

¡EL PERÚ A TODA MÁQUINA!

DIRECCIÓN GENERAL DE GESTIÓN DEL RIESGO DE DESASTRES Y DEFENSA NACIONAL EN SALUD

AVISO N° 0117 – 2026 – COES SALUD – DIGERD – MINSA

AVISO ESPECIAL DE OLEAJE

La Marina de Guerra del Perú a través de la Dirección de Hidrografía y Navegación, pone en conocimiento a la opinión pública el arribo de oleajes anómalos.

La Marina de Guerra del Perú a través de la Dirección de Hidrografía y Navegación, pone en conocimiento a la opinión pública el arribo de oleajes anómalos.

1. El estado del mar en nuestro litoral presentará las siguientes condiciones:

- Litoral Norte (Zona de Tumbes hasta Salaverry): condiciones normales.
- Litoral Centro (Zona al sur de Salaverry hasta San Juan de Marcona):
? Al sur de Salaverry hasta Chimbote: condiciones normales.
? Al sur de Chimbote hasta San Juan de Marcona: Arribo de oleaje ligero del oeste y suroeste a partir de la madrugada del viernes 13 de febrero.
- Litoral Sur (Zona al sur de San Juan de Marcona hasta Tacna): Arribo de oleaje ligero del suroeste a partir de la mañana del viernes 13 de febrero.

2. Estos oleajes estarán presentes en nuestro litoral hasta el domingo 15 de febrero y tendrán mayor impacto en las áreas que tengan playas abiertas o semi-abiertas orientadas hacia el oeste y suroeste, por lo que se recomienda a los Gobiernos Regionales, Locales, Capitanías de Puerto y empresas de la comunidad acuática tomar las medidas de prevención necesarias para evitar accidentes y/o daños personales o materiales.

3. Se exhorta a toda la población costera y personas que realizan actividades portuarias, pesqueras, deportivas y de recreo, acatar las medidas de seguridad que se dispongan, con la finalidad de salvaguardar la vida humana en zonas de influencia.

4. La Dirección de Hidrografía y Navegación, cumpliendo con su deber de velar por la seguridad de las poblaciones costeras, continuará monitoreando de manera permanente el estado del mar, analizando el comportamiento de los sistemas atmosféricos y oceánicos. Este trabajo está orientado a fortalecer las medidas de prevención y proporcionar información precisa y oportuna para proteger a quienes habitan y realizan actividades en nuestro litoral.

FUENTE:

DHN-AVISO ESPECIAL DE OLEAJE N° 04-26 04 - 26 (Válido del 13 al 15 de febrero 2026)

RECOMENDACIONES

A LOS ESPACIOS DE MONITOREO

- En función de las IPRESS costeras identificados por los EMED Salud, determinar:
- El abastecimiento de medicamentos, insumos y materiales.
- La operatividad del sistema de referencia y contra referencia.
- Reforzar con materiales a las IPRESS costeras que permitan afrontar el evento.
- Supervisar que las IPRESS cuenten con protocolos de respuesta aprobados y actualizados (Resolución Ministerial N°816-2023-MINSA) y planes de trabajo específicos por evento para la respuesta.
- Diffundir el contenido del presente aviso a la población, a través de los medios de comunicación local.
- Informar al COES Salud, las acciones implementadas en función del presente aviso.

A LOS ESTABLECIMIENTOS DE SALUD

- Asegurar la operatividad y poner a buen recaudo los equipos electrónicos, insumos y elementos de ayuda diagnóstica.
- Asegurar la operatividad de la ambulancia (unidad móvil) para la referencia de pacientes.
- Reforzar, en la medida de lo posible los ingresos a los establecimientos para evitar el deterioro de los mismos.
- Diffundir a la población costera y personas que realizan actividades portuarias, pesca, deportivas y de recreo continúen tomando medidas de seguridad para evitar accidentes y/o daños personales y materiales.
- Coordinar con las autoridades locales la implementación de medidas preventivas en la población.

Módulo de Monitoreo
COES Salud
DIGERD - MINSA

Elaborado por: IMV
V.B.:BVG

www.minsa.gob.pe/digerd | Av. San Felipe N° 1115
Isidra María, Lima 15072, Perú
T [511] 611-9930

FUENTE: SENAMHI - DHN

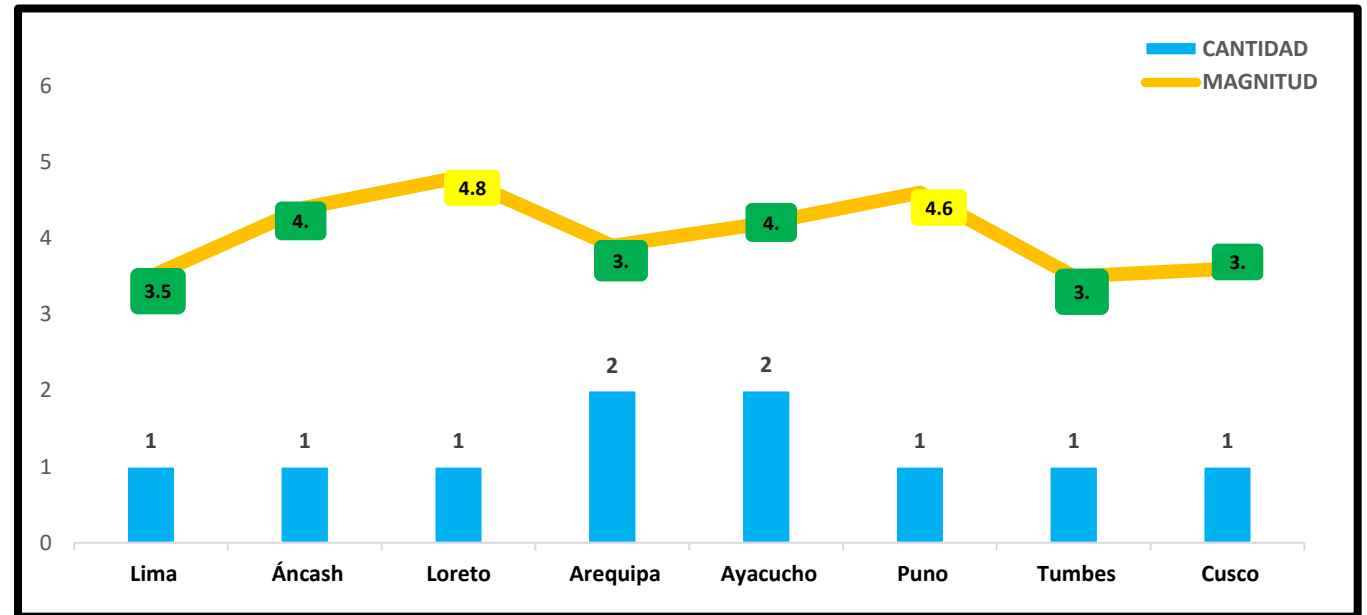
EVENTOS SÍSMICOS A NIVEL NACIONAL

Del 06 al 12 de febrero del 2026



GRÁFICO N°07 - CANTIDAD DE EVENTOS SÍSMICOS A NIVEL NACIONAL

TOTAL DE SISMOS: 10



FUENTE: IGP

Rango de alerta: ● < M4.5 ● de M4.5 a M6.0 ● > M6.0

MONITOREO VULCANOLÓGICO



FUENTE: IGP

PERÚ Ministerio del Ambiente IGP Instituto Geofísico del Perú

BOLETÍN VULCANOLÓGICO UBINAS

IGP/CENVUL-UBI/BV 2026-0002
Análisis: 1-31 de enero de 2026
Fecha de emisión: 2 de febrero de 2026

NIVEL DE ALERTA: Verde

Resumen: El Instituto Geofísico del Perú (IGP) informa que el comportamiento dinámico del volcán Ubinas (región Moquegua) no ha presentado variaciones significativas; por lo tanto, no existen indicios asociados al desarrollo de un proceso eruptivo en el corto plazo. **En consecuencia, el nivel de alerta volcánica se mantiene en color verde.**

PERÚ Ministerio del Ambiente IGP Instituto Geofísico del Perú

BOLETÍN VULCANOLÓGICO SABANCAYA

IGP/CENVUL-SAB/BV 2026-0006
Análisis: 2-8 de febrero de 2026
Fecha de emisión: 9 de febrero de 2026

NIVEL DE ALERTA: Naranja

Resumen: Durante este periodo, se detectaron tres explosiones volcánicas moderadas que generaron columnas de ceniza y gases de hasta 2300 m de altura sobre la cima del volcán, además de actividad sísmica asociada al movimiento de fluidos magmáticos y fracturamiento interno. **En consecuencia, el nivel de alerta volcánica se mantiene en color naranja.**

<https://www.igp.gob.pe/servicios/centro-vulcanologico-nacional/productos-boletines>

TEMPORADA DE LLUVIAS 2025 - 2026



PERÚ

Ministerio
de Salud



DIGERD
Dirección General de Gestión del Riesgo
de Desastres y Defensa Nacional en Salud



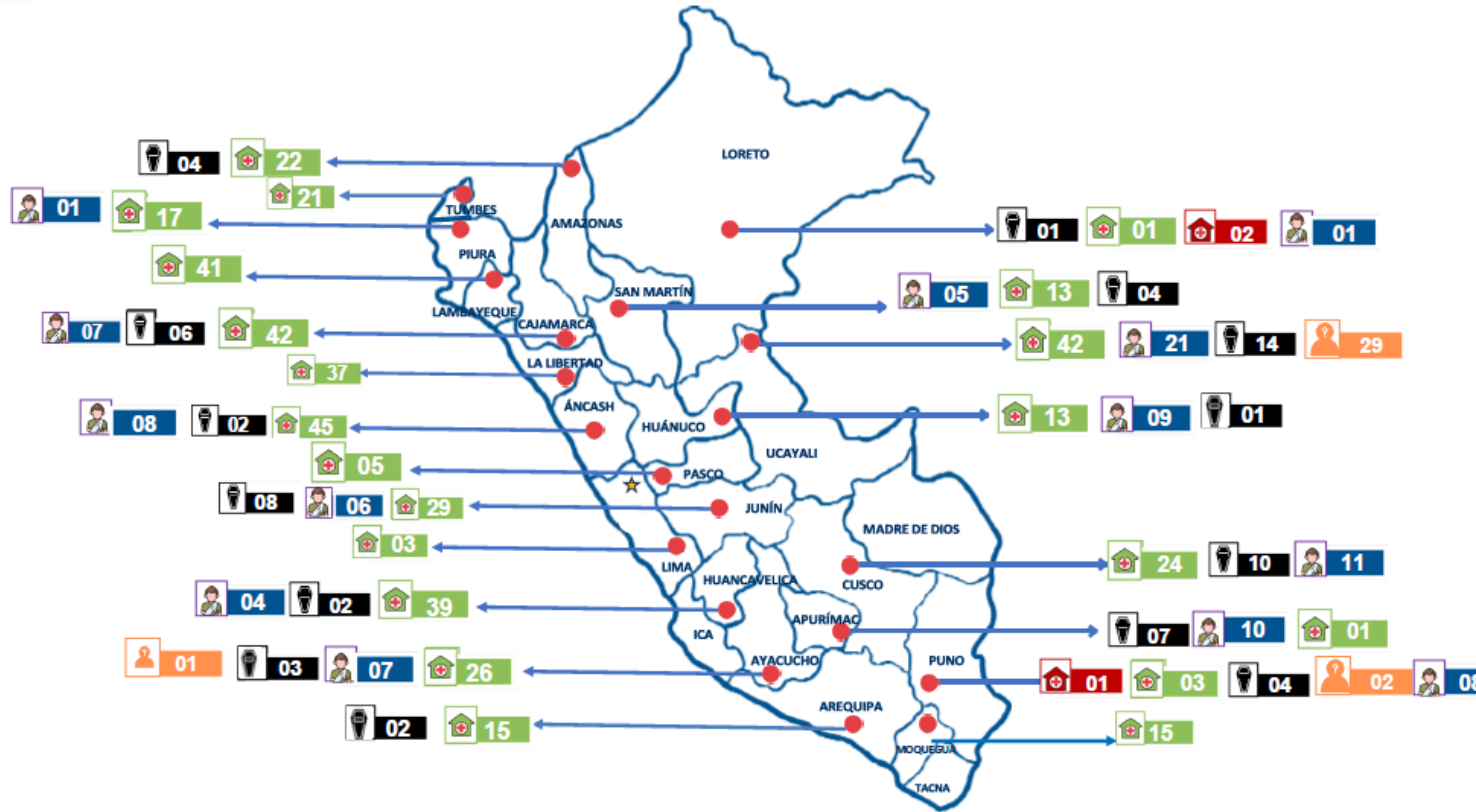
**¡EL PERÚ A TODA
MÁQUINA!**

MONITOREO DE DAÑOS EN TEMPORADA DE LLUVIAS 2025 - 2026

FEBRERO
12

MONITOREO DE DAÑOS OCASIONADOS EN LA TEMPORADA DE LLUVIAS 2025 - 2026

Del 28 de septiembre de 2025 al 12 de febrero 2026



Fuente: Sistema de Registro de Eventos de Emergencias y Desastres-SIREED
(* validado por COES Mininter y EMED Salud nivel Nacional)

MONITOREO DE ACCIONES EN TEMPORADA DE LLUVIAS 2025 - 2026

FEBRERO
12

RECURSOS MOVILIZADOS - TEMPORADA DE LLUVIAS 2025- 2026

Del 28 de septiembre de 2025 al 12 de febrero 2026



- 39** EQUIPO TÉCNICO Y PROFESIONALES DEL MINISTERIO DE SALUD- NIVEL CENTRAL
- 110** PERSONAL DE SALUD - NIVEL REGIONAL
- 44** EQUIPO TÉCNICO - NIVEL REGIONAL
- 159** BRIGADISTAS DE INTERVENCIÓN INICIAL- NIVEL REGIONAL
- 19** AMBULANCIAS

Fuente: Sistema de Registro de Eventos de Emergencias y Desastres - SIREED

DOCUMENTOS NORMATIVOS VIGENTES



PERÚ

Ministerio
de Salud



DIGERD

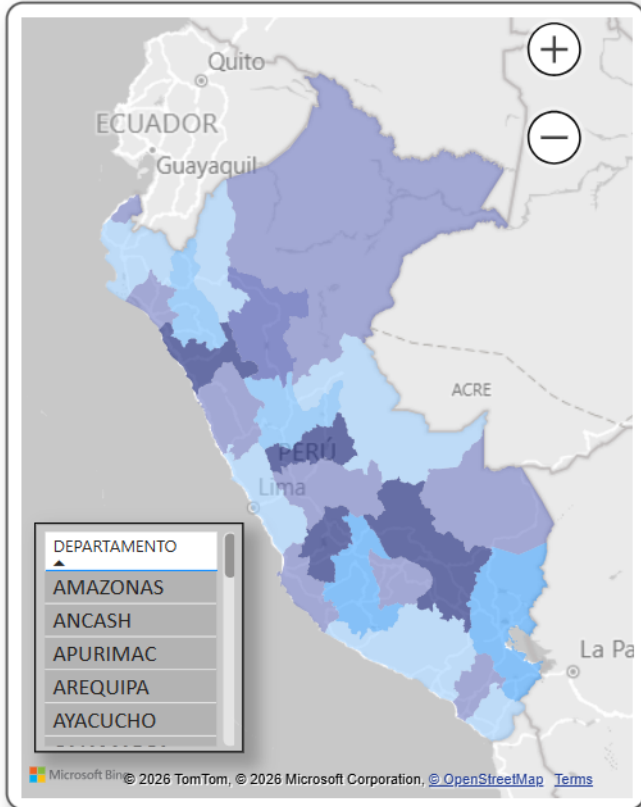
Dirección General de Gestión del Riesgo
de Desastres y Defensa Nacional en Salud



**¡EL PERÚ A TODA
MÁQUINA!**

DECLARATORIAS DE ESTADO DE EMERGENCIA

DECLARATORIAS DE ESTADO DE EMERGENCIA VIGENTES



DECRETO SUPREMO	MOTIVO	FECHA INICIO	FECHA FIN
D.S. Nº144-2025-PCM	POR PELIGRO INMINENTE ANTE CONTAMINACIÓN HÍDRICA	27/12/2025	24/02/2026
D.S. Nº142-2025-PCM	POR IMPACTO DE DAÑOS A CONSECUENCIA DE INTENSAS PRECIPITACIONES PLUVIALES	21/12/2025	18/02/2026
D.S. Nº019-2026-PCM	POR PELIGRO INMINENTE ANTE INTENSAS PRECIPITACIONES PLUVIALES	05/02/2026	05/04/2026
D.S. Nº005-2026-PCM	POR PELIGRO INMINENTE ANTE INTENSAS PRECIPITACIONES PLUVIALES	19/01/2026	19/03/2026
D.S. Nº003-2026-PCM	POR PELIGRO INMINENTE ANTE INTENSAS PRECIPITACIONES PLUVIALES	10/01/2026	10/03/2026

24

Regiones

164

Provincias

697

Distritos

POR IMPACTO DE DAÑOS

POR PELIGRO INMINENTE

PRÓRROGA

-
 D.S. Nº110-2025-PCM
 D.S. Nº125-2025-PCM
 NO REGISTRA

REGIÓN	PROVINCIAS	DISTRITOS
AREQUIPA	6	57
HUANCAVELICA	7	55
AYACUCHO	11	48
APURIMAC	7	45
LIMA	8	45
PIURA	7	45
ANCASH	16	40
SAN MARTIN	9	40
HUANUCO	11	38
CUSCO	11	36
PUNO	11	29
AMAZONAS	7	27
Total	164	697

[CLIC AQUÍ - NORMAS LEGALES](#)

Motivo

Todas

Actualizado al 11/02/2026 08:00 Horas

<https://app.powerbi.com/view?r=eyJrIjojZTVlYTM4ZDMtZTlyYy00ZjY5LTNmM2EtZWlyZDNiMTRmMjQ3IiwidCI6jC5MDVjMWZjLTkzM2MtNDUyYS04YjgZLWlyZTU2NDU1ZDE2YSIsImMiOiR9>

FUENTE: Normas Legales

Fuente: Normas Legales - El Peruano

INDICADOR DE COES SALUD



PERÚ

Ministerio
de Salud



DIGERD

Dirección General de Gestión del Riesgo
de Desastres y Defensa Nacional en Salud



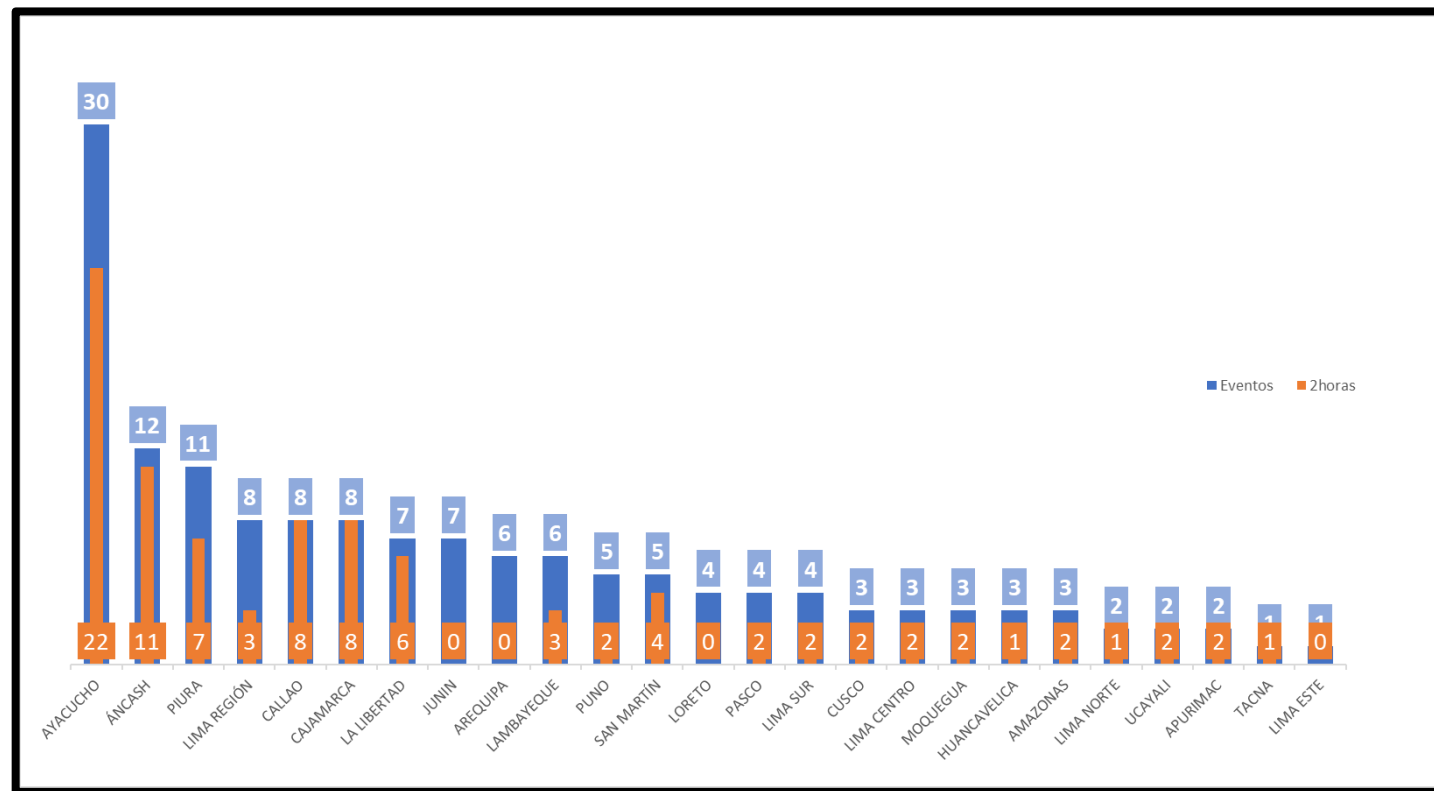
**¡EL PERÚ A TODA
MÁQUINA!**

INDICADOR COES SALUD: OPORTUNIDAD

TABLA N°1 - DETALLE DEL IMPACTO A LA SALUD POR EVENTOS DE EMERGENCIAS Y DESASTRES REGISTRADOS

REGIONES	EVENTOS	A LAS 2 HORAS	% CUMPLIMIENTO
AYACUCHO	30	22	73%
ÁNCASH	12	11	92%
PIURA	11	7	64%
LIMA REGIÓN	8	3	38%
CALLAO	8	8	100%
CAJAMARCA	8	8	100%
LA LIBERTAD	7	6	86%
JUNIN	7	0	0%
AREQUIPA	6	0	0%
LAMBAYEQUE	6	3	50%
PUNO	5	2	40%
SAN MARTÍN	5	4	80%
LORETO	4	0	0%
PASCO	4	2	50%
LIMA SUR	4	2	50%
CUSCO	3	2	67%
LIMA CENTRO	3	2	67%
MOQUEGUA	3	2	67%
HUANCAVELICA	3	1	33%
AMAZONAS	3	2	67%
LIMA NORTE	2	1	50%
UCAYALI	2	2	100%
APURIMAC	2	2	100%
TACNA	1	1	100%
LIMA ESTE	1	0	0%
TOTAL GENERAL	148	93	63%

GRÁFICO N°08 - DISTRIBUCIÓN DEL IMPACTO A LA SALUD POR EVENTOS DE EMERGENCIAS Y DESASTRES REGISTRADOS DENTRO DE LAS 02 HORAS POST EVENTO



FUENTE: RESPALDO - SIREED

CONSOLIDADO DE SALAS DE EMERGENCIAS Y DESASTRES EN SALUD A NIVEL NACIONAL



PERÚ

Ministerio de Salud



DIGERD

Dirección General de Gestión del Riesgo de Desastres y Defensa Nacional en Salud



¡EL PERÚ A TODA MÁQUINA!

SALAS DE EMERGENCIAS Y DESASTRES EN SALUD - EMED SALUD - REGIONES

1. ÁNCASH
2. AREQUIPA
3. PASCO
4. HUANCAMELICA
5. PUNO
6. MOQUEGUA
7. SAN MARTÍN
8. CUSCO
9. LA LIBERTAD
10. LAMBAYEQUE
11. TACNA
12. CALLAO
13. PIURA
14. JUNIN
15. CAJAMARCA
16. UCAYALI
17. AYACUCHO
18. LIMA REGIÓN

SALA DE CRISIS DE EMERGENCIA Y DESASTRES
N° 06
EMED SALUD DIRESA ANCASH
 05 DE FEBRERO DEL 2026
 05 DE FEBRERO DEL 2026

Gerencia Regional de Salud Arequipa
ESPACIO DE MONITOREO DE EMERGENCIAS Y DESASTRES
SALA DE CRISIS N° 04
 Del 05 al 11 de febrero del 2026

DIRECCION REGIONAL DE SALUD PASCO
 ESPACIO DE MONITOREO DE EMERGENCIAS Y DESASTRES
SALA DE CRISIS
 DEL 05 AL 11 DE FEBRERO 2026

SALA DE CRISIS
DIRECCION REGIONAL DE SALUD HUANCAMELICA
 DIRECCION DE GESTION DEL RIESGO DE EMERGENCIAS Y DESASTRES
Espacios de Monitoreo de Emergencias y Desastres (EMED SALUD)
 DEL 05 DE FEBRERO AL 11 DE FEBRERO DEL 2026

DIRESA PUNO
 ESPACIO DE MONITOREO DE EMERGENCIAS Y DESASTRES
SALA CRISIS DE LA DIRESA PUNO DEL 05 AL 11 DE FEBRERO DEL 2026

SALA DE CRISIS UFGRED
N°06 - 2026
DIRESA MOQUEGUA

SALA DE CRISIS N°06-2026
DIRESA - SAN MARTÍN
 Espacio de Monitoreo de Emergencias y Desastres D.S. N°250-2018 MINSA
 Del 05 al 11 de febrero del 2026

EMED GERESA CUSCO
SALA DE CRISIS DE EMERGENCIAS Y DESASTRES
SEMANA EPIDEMIOLOGICA 05
 01 DE FEBRERO DE 2026
 07 DE FEBRERO DE 2026

SALA DE CRISIS N° 06-2026
 DEL 05 AL 11 DE FEBRERO DEL 2026
 OFICINA DE GESTIÓN DEL RIESGO DE DESASTRES Y DEFENSA NACIONAL EN SALUD

SALA DE CRISIS N°06 - 2026
 DEL 05 AL 12 DE FEBRERO DEL 2026

SALA DE CRISIS DE EMERGENCIAS Y DESASTRES
 SEMANA EPIDEMIOLOGICA 05
 DEL 05 AL 11 DE FEBRERO DEL 2026

SALA DE CRISIS DEL 05 AL 11 DE FEBRERO DEL 2026
EMED - DIRESA CALLAO

SALA DE CRISIS
 DEL 05 AL 11 DE FEBRERO 2026
 CEPRECO - EMED - PIURA

SALA DE CRISIS
 DEL 05 de febrero al 04 de febrero de 2026
 D.A. N° 200-2018/MINSA

SALA DE CRISIS
 DEL 05 AL 11 DE FEBRERO 2026

SALA DE CRISIS DIRESA-UCAYALI
 SEMANA 06 CORRESPONDIENTE:
 05 AL 11 DE FEBRERO DEL 2026
 JR. MARISCAL CASTILLA-CAHUIDE - 938 426 672

SALA DE CRISIS DEL 05 AL 11 FEBRERO 2026
DIRESA

ESTA TEMPORADA DE LLUVIAS LO AFRONTAMOS
Juntos
SALA DE CRISIS DE EMERGENCIAS Y DESASTRES DE SALUD
 Del 05 al 11 de febrero del 2026

SALAS DE EMERGENCIAS Y DESASTRES EN SALUD - EMED SALUD – LIMA METROPOLITANA

EMED SALUD DIRIS LIMA NORTE

DIRECCION DE REDES INTEGRADAS DE SALUD LIMA NORTE
OFICINA DE GESTION DE RIESGO DE DESASTRES

2026

**SALA DE CRISIS
EMERGENCIAS Y
DESASTRES DE SALUD**

**SEMANA N°06
DEL 04 AL 10 DE FEBRERO DEL 2026**

(1) 7434628
ANEXO EMED: 2240
ANEXO JERARQUIA: 2239
ANEXO SECRETARIA: 2238

912-217-096
945-256-004

35-000-385

www.emedlimanorte@insmlimnorte.gob.pe
emedlimanorte@gmail.com

EMED SALUD DIRIS LIMA ESTE

OFICINA DE GESTION DEL RIESGO DE DESASTRES
DIRIS LIMA ESTE

**SALA DE
CRISIS 2026**

Oficina de Gestión del Riesgo de Desastres
DEL 05 AL 11 DE FEBRERO

MINSALUD
DIRIS LIMA ESTE

EMED SALUD DIRIS LIMA CENTRO

SALA DE CRISIS DE EMERGENCIAS Y DESASTRES

Del 05 al 11 de febrero del 2026

OFICINA DE GESTIÓN DE RIESGOS Y DESASTRES DIRIS LIMA CENTRO



EMED SALUD DIRIS LIMA SUR

Sala de Crisis Emergencias y Desastres de Salud EMED Salud - DIRIS Lima Sur

Periodo comprendido: Del 05 al 11 de Feb. del 2026 - SE N°06

Elaborado por el Módulo de Análisis

Escopo de Monitoreo de Emergencias y Desastres de Salud EMED Salud - DIRIS Lima Sur - Módulo de Análisis



¡EL PERÚ A TODA MÁQUINA!

Gracias